



**АДМИНИСТРАЦИЯ ГОРОДСКОГО ОКРУГА  
ГОРОД МИХАЙЛОВКА  
ВОЛГОГРАДСКОЙ ОБЛАСТИ**

**ПОСТАНОВЛЕНИЕ**

от

№

Об утверждении схемы размещения гаражей, являющихся некапитальными сооружениями, и стоянок технических или других средств передвижения инвалидов на территории городского округа город Михайловка Волгоградской области

В соответствии с Федеральным законом от 06.10.2003 № 131-ФЗ «Об общих принципах организации местного самоуправления в Российской Федерации», постановлением Администрации Волгоградской области от 05.05.2022 № 260-п "Об утверждении Порядка использования земель или земельных участков, находящихся в государственной или муниципальной собственности, для возведения гражданами гаражей, являющихся некапитальными сооружениями, либо для стоянки технических или других средств передвижения инвалидов вблизи их места жительства на основании утверждаемой органами местного самоуправления поселений, городских округов Волгоградской области схемы размещения таких объектов", Уставом городского округа город Михайловка Волгоградской области администрация городского округа город Михайловка Волгоградской области п о с т а н о в л я е т:

1. Утвердить прилагаемую схему размещения гаражей, являющихся некапитальными сооружениями, и стоянок технических или других средств передвижения инвалидов на территории городского округа город Михайловка Волгоградской области.

2. Настоящее постановление вступает в силу со дня его официального опубликования.

Глава городского округа

А.В. Тюрин

УТВЕРЖДЕНА  
постановлением администрации  
городского округа город Михайловка  
Волгоградской области  
от \_\_\_\_\_ № \_\_\_\_\_

Схема размещения гаражей, являющихся некапитальными сооружениями, и стоянок технических или других средств передвижения инвалидов на территории городского округа город Михайловка Волгоградской области

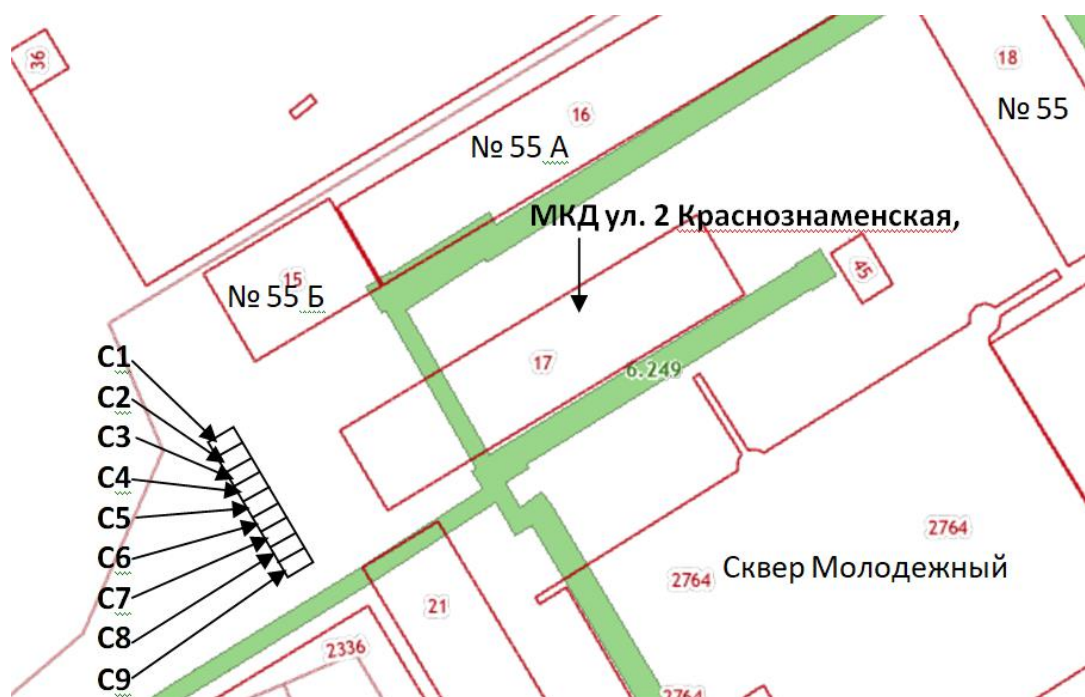
В приведенной ниже таблице:

стоянка - стоянка технических или других средств передвижения инвалидов размером в плане 3,00м x 5,00м;

гараж – некапитальное сооружение для хранения и ремонта транспортных средств или других средств передвижения размещаемое на земельном участке размером 4,00м x 6,00м.

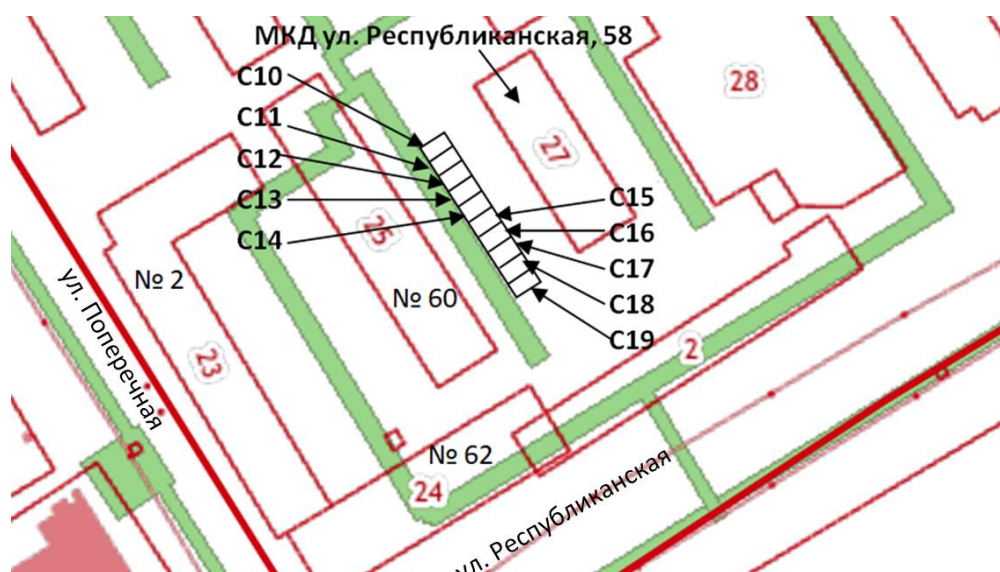
№ п/п	Условный номер объекта	Адресный ориентир объекта	Вид объекта	Площадь объекта (кв.м.)
1	1С	РФ, Волгоградская обл., г. Михайловка, 15 метров по направлению на юго-запад от земельного участка с кадастровым номером 34:37:010213:17 (район МКД по ул. 2 Краснознаменная, 57)	стоянка	15
2	2С		стоянка	15
3	3С		стоянка	15
4	4С		стоянка	15
5	5С		стоянка	15
6	6С		стоянка	15
7	7С		стоянка	15
8	8С		стоянка	15
9	9С		стоянка	15

Графическое изображение мест размещения стоянок от 1С до 9С



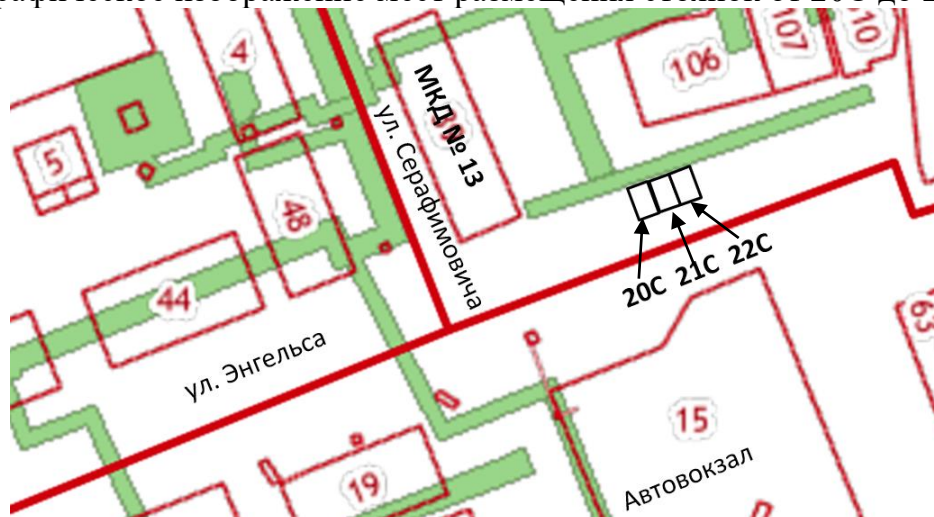
№ п/п	Условный номер объекта	Адресный ориентир объекта	Вид объекта	Площадь объекта (кв.м.)
10	10С	РФ, Волгоградская обл., г. Михайловка, 15 метров по направлению на юго-запад от земельного участка с кадастровым номером 34:37:010213:27 (район МКД по ул. Республиканская, 58)	стоянка	15
11	11С		стоянка	15
12	12С		стоянка	15
13	13С		стоянка	15
14	14С		стоянка	15
15	15С		стоянка	15
16	16С		стоянка	15
17	17С		стоянка	15
18	18С		стоянка	15
19	19С		стоянка	15

Графическое изображение мест размещения стоянок от 10С до 19С



№ п/п	Условный номер объекта	Адресный ориентир объекта	Вид объекта	Площадь объекта (кв.м.)
20	20С	РФ, Волгоградская обл., г. Михайловка, 30 метров по направлению на восток от земельного участка с кадастровым номером 34:37:010208:39 (район МКД по ул. Серафимовича, 13)	стоянка	15
21	21С		стоянка	15
22	22С		стоянка	15

Графическое изображение мест размещения стоянок от 20С до 22С



№ п/п	Условный номер объекта	Адресный ориентир объекта	Вид объекта	Площадь объекта (кв.м.)
23	1Г	РФ, Волгоградская обл., г. Михайловка, 30 метров по направлению на восток от земельного участка с кадастровым номером 34:37:010208:39 (район МКД по ул. Серафимовича, 13)	гараж	24
24	2Г		гараж	24
25	3Г		гараж	24
26	4Г		гараж	24
27	5Г		гараж	24
28	6Г		гараж	24
29	7Г		гараж	24
30	8Г		гараж	24
31	9Г		гараж	24
32	10Г		гараж	24

Графическое изображение мест размещения гаражей от 1Г до 10Г

