



**АДМИНИСТРАЦИЯ ГОРОДСКОГО ОКРУГА  
ГОРОД МИХАЙЛОВКА  
ВОЛГОГРАДСКОЙ ОБЛАСТИ**

**ПОСТАНОВЛЕНИЕ**

от

№

Об установлении публичного сервитута  
в целях эксплуатации объекта энергетики

Рассмотрев ходатайство публичного акционерного общества «Россети Юг» (ИНН 6164266561, ОГРН 1076164009096) об установлении публичного сервитута в целях эксплуатации объекта энергетики местного значения, в соответствии с подпунктом 1 статьи 39.37, подпунктом 4 статьи 39.38, статьей 39.43 Земельного кодекса Российской Федерации, пунктами 1, 4 статьи 3.6 Федерального закона от 25.10.2001 № 137-ФЗ «О введении в действие Земельного кодекса Российской Федерации», ст. 16 Федерального закона от 06.10.2003 № 131-ФЗ «Об общих принципах организации местного самоуправления в Российской Федерации», Уставом городского округа город Михайловка Волгоградской области администрация городского округа город Михайловка Волгоградской области **п о с т а н о в л я е т:**

1. Установить публичный сервитут в целях эксплуатации объекта энергетики местного значения «ВЛ-10кВ № 5 "Карагичевская", местоположение: Волгоградская область, городской округ город Михайловка, х. Карагичевский, являющегося объектом местного значения (далее – инженерное сооружение), общей площадью 104582,0 кв.м., в отношении земельных участков по перечню и в границах согласно приложению к настоящему постановлению.

2. Утвердить границы публичного сервитута в целях эксплуатации объекта энергетики согласно приложению к настоящему постановлению.

3. Публичный сервитут устанавливается в интересах публичного акционерного общества «Россети Юг» (далее – обладатель публичного сервитута).

4. Публичный сервитут устанавливается сроком на 49 лет.

5. Плата за публичный сервитут не устанавливается.

6. В отношении земельных участков, указанных в приложении к настоящему постановлению, и (или) расположенных на них объектов недвижимого имущества в соответствии с их разрешенным использованием, установить свободный график проведения работ при осуществлении деятельности, для обеспечения которой устанавливается публичный сервитут.

7. Довести до сведения обладателя публичного сервитута:

7.1. Обладатель публичного сервитута вправе заключить с правообладателями земельных участков, указанных в приложении к настоящему постановлению, соглашение об осуществлении публичного сервитута в соответствии с Земельным кодексом Российской Федерации. В случае отсутствия соглашения об осуществлении публичного сервитута обладатель публичного сервитута осуществляет деятельность на условиях, указанных в решении об установлении публичного сервитута.

7.2. Обладатель публичного сервитута обязан привести земельные участки, указанные в приложении к настоящему постановлению, в состояние, пригодное для их использования в соответствии с видом разрешенного использования, в сроки, предусмотренные пунктом 8 статьи 39.50 Земельного кодекса Российской Федерации.

8. Переход прав на объект энергетики, принадлежащий обладателю публичного сервитута, влечет за собой переход публичного сервитута к новому собственнику объекта энергетики. При этом такой переход не является основанием для изменения условий осуществления публичного сервитута.

9. Отделу по имуществу и землепользованию администрации городского округа город Михайловка Волгоградской области:

9.1. Обеспечить в течение 5 рабочих дней со дня принятия настоящего решения проведение мероприятий в соответствии с пунктом 7 статьи 39.43 Земельного кодекса Российской Федерации.

9.2. Внести соответствующие изменения в учетную документацию.

10. Публичный сервитут считается установленным со дня внесения сведений о нем в Единый государственный реестр недвижимости.

11. Контроль за исполнением настоящего постановления возложить на заместителя главы городского округа по экономике, финансам и управлению имуществом Л.В. Гордиенко.

Глава городского округа

А.В.Тюрин

Копия верна:

Управляющий делами

Е.И.Аболонина

Приложение  
к постановлению администрации  
городского округа  
город Михайловка  
Волгоградской области  
от №

Перечень земельных участков, в отношении которых устанавливается  
публичный сервитут и его границы

| № п/п | Кадастровый номер земельного участка                        | Адрес или описание местоположения земельного участка  |
|-------|---|---|
| 1     | 34:16:000000:321  | Волгоградская область, Михайловский район, х. Карагичевский, пл. Производственная, строение 8-и |
| 2     | 34:16:020001:83<br>(вх.34:16:020001:80)                     | Волгоградская область, Михайловский район, х. Карагичевский, ул. Мира, 11                       |
| 3     | 34:16:020001:98<br>(вх.34:16:020001:97,<br>34:16:020001:96) | Волгоградская область, Михайловский район, х. Карагичевский, ул. Центральная, 2                 |
| 4     | 34:16:020001:10   | Волгоградская область, Михайловский район, х. Карагичевский, ул. Мира, 17                       |
| 5     | 34:16:020001:101  | Волгоградская область, Михайловский район, х. Карагичевский, ул. Совхозная, 7                   |
| 6     | 34:16:020001:133  | Волгоградская область, Михайловский район, х. Карагичевский, ул. Зеленая, 4                     |
| 7     | 34:16:020001:1557   | Волгоградская область, Михайловский район, х. Карагичевский, ул. Центральная, 2                 |
| 8     | 34:16:020001:1699   | Волгоградская область, Михайловский район, х. Карагичевский, пл. Производственная, 9б           |
| 9     | 34:16:020001:17   | Волгоградская область, Михайловский район, х. Карагичевский, ул. Интернациональная, 17          |
| 10    | 34:16:020001:187  | Волгоградская область, Михайловский район, х. Карагичевский, пер. Солнечный, 10                 |
| 11    | 34:16:020001:188  | Волгоградская область, Михайловский район, х. Карагичевский, пер. Солнечный, 2                  |
| 12    | 34:16:020001:21   | Волгоградская область, Михайловский район, х. Карагичевский, ул. Комсомольская, 11              |
| 13    | 34:16:020001:222  | Волгоградская область, Михайловский район, х. Карагичевский, ул. Школьная, 11                   |
| 14    | 34:16:020001:224  | Волгоградская область, Михайловский район, х. Карагичевский, ул. Школьная, 3                    |
| 15    | 34:16:020001:225  | Волгоградская область, Михайловский район, х. Карагичевский, пер. Школьный, 5                   |

|    |                  |  |
|----|------------------|--|
| 16 | 34:16:020001:234 | Волгоградская область, Михайловский район, х. Карагичевский, ул. 2Краснознаменная, 12, |
| 17 | 34:16:020001:26  | Волгоградская область, Михайловский район, х. Карагичевский, ул. Зеленая, 2            |
| 18 | 34:16:020001:297 | Волгоградская область, Михайловский район, х. Карагичевский, ул. Зеленая, 8            |
| 19 | 34:16:020001:298 | Волгоградская область, Михайловский район, х. Карагичевский, ул. Зеленая, 8            |
| 20 | 34:16:020001:308 | Волгоградская область, Михайловский район, х. Карагичевский, ул. Интернациональная, 3  |
| 21 | 34:16:020001:309 | Волгоградская область, Михайловский район, х. Карагичевский, ул. Интернациональная, 4  |
| 22 | 34:16:020001:36  | Волгоградская область, Михайловский район, х. Карагичевский, ул. Школьная, 8           |
| 23 | 34:16:020001:387 | Волгоградская область, Михайловский район, х. Карагичевский, ул. Ленина, 16            |
| 24 | 34:16:020001:403 | Волгоградская область, Михайловский район, х. Карагичевский, ул. Мира, 1               |
| 25 | 34:16:020001:408 | Волгоградская область, Михайловский район, х. Карагичевский, ул. Мира, 14              |
| 26 | 34:16:020001:411 | Волгоградская область, Михайловский район, х. Карагичевский, ул. Мира, 16              |
| 27 | 34:16:020001:412 | Волгоградская область, Михайловский район, х. Карагичевский, ул. Мира, 18              |
| 28 | 34:16:020001:419 | Волгоградская область, Михайловский район, х. Карагичевский, ул. Мира, 3               |
| 29 | 34:16:020001:421 | Волгоградская область, Михайловский район, х. Карагичевский, ул. Мира, 5               |
| 30 | 34:16:020001:422 | Волгоградская область, Михайловский район, х. Карагичевский, ул. Мира, 6               |
| 31 | 34:16:020001:423 | Волгоградская область, Михайловский район, х. Карагичевский, ул. Мира, 7               |
| 32 | 34:16:020001:424 | Волгоградская область, Михайловский район, х. Карагичевский, ул. Мира, 8               |
| 33 | 34:16:020001:425 | Волгоградская область, Михайловский район, х. Карагичевский, ул. Мира, 9               |
| 34 | 34:16:020001:44  | Волгоградская область, Михайловский район, х. Карагичевский, ул. Мира, 1               |
| 35 | 34:16:020001:472 | Волгоградская область, Михайловский район, х. Карагичевский, ул. Пархоменко, 14        |
| 36 | 34:16:020001:473 | Волгоградская область, Михайловский район, х. Карагичевский, ул. Пархоменко, 14        |
| 37 | 34:16:020001:498 | Волгоградская область, Михайловский район, х. Карагичевский, ул. Рабочая, 1            |
| 38 | 34:16:020001:499 | Волгоградская область, Михайловский район, х. Карагичевский, ул. Рабочая, 1            |

|    |                  |   |
|----|------------------|---|
| 39 | 34:16:020001:519 | Волгоградская область, Михайловский район, х. Карагичевский, ул. Садовая, 11  |
| 40 | 34:16:020001:546 | Волгоградская область, Михайловский район, х. Карагичевский, ул. Совхозная, 1   |
| 41 | 34:16:020001:550 | Волгоградская область, Михайловский район, х. Карагичевский, ул. Совхозная, 5   |
| 42 | 34:16:020001:553 | Волгоградская область, Михайловский район, х. Карагичевский, ул. Совхозная, 9   |
| 43 | 34:16:020001:554 | Волгоградская область, Михайловский район, х. Карагичевский, ул. Совхозная, 9   |
| 44 | 34:16:020001:574 | Волгоградская область, Михайловский район, х. Карагичевский, ул. Черновицкая, 2   |
| 45 | 34:16:020001:612 | Волгоградская область, Михайловский район, х. Карагичевский, пер. Южный, 8-а  |
| 46 | 34:16:020001:617 | Волгоградская область, Михайловский район, х. Карагичевский, ул. Школьная, 1  |
| 47 | 34:16:020001:625 | Волгоградская область, Михайловский район, х. Карагичевский, ул. Интернациональная, 2   |
| 48 | 34:16:020001:627 | Волгоградская область, Михайловский район, х. Карагичевский, ул. Совхозная, 9   |
| 49 | 34:16:020001:63  | Волгоградская область, Михайловский район, х. Карагичевский, ул. Интернациональная, 1   |
| 50 | 34:16:020001:639 | Волгоградская область, Михайловский район, х. Карагичевский, ул. Пархоменко, 13   |
| 51 | 34:16:020001:641 | Волгоградская область, Михайловский район, х. Карагичевский, ул. Рабочая, 1   |
| 52 | 34:16:020001:646 | местоположение установлено относительно ориентира, расположенного за пределами участка, ориентир: Волгоградская область, Михайловский район, х. Карагичевский, земельный участок по ул. Мира, 16, участок находится примерно в 48 м по направлению на юг от ориентира |
| 53 | 34:16:020001:648 | Волгоградская область, Михайловский район, х. Карагичевский, пер. Южный, 6  |
| 54 | 34:16:020001:660 | Волгоградская область, Михайловский район, х. Карагичевский, ул. Мира, 14а  |
| 55 | 34:16:020001:70  | Волгоградская область, Михайловский район, х. Карагичевский, ул. Школьная, 7  |
| 56 | 34:16:020001:71  | Волгоградская область, Михайловский район, х. Карагичевский, ул. Ленина, 22   |
| 57 | 34:16:020001:72  | Волгоградская область, Михайловский район, х. Карагичевский, ул. Садовая, 14  |
| 58 | 34:16:020001:76  | Волгоградская область, Михайловский район, х. Карагичевский, ул. Совхозная, 3   |
| 59 | 34:16:020001:84  | Волгоградская область, Михайловский район, х. Карагичевский, ул. Советская, 15  |

|    |                  |  |
|----|------------------|--|
| 60 | 34:16:020004:107 | местоположение установлено относительно ориентира, расположенного за пределами участка, ориентир: Волгоградская область, Михайловский район, Карагичевское сельское поселение, от земельного участка с кадастровым номером 34:16:020004:62, участок находится примерно в 10 м по направлению на север от ориентира |
| 61 | 34:16:020004:63  | Волгоградская область, Михайловский район, х. Карагичевский, пл. Производственная, строение 8-з  |
| 62 | 34:16:020004:67  | Волгоградская область, Михайловский район, х. Карагичевский, пл. Производственная, строение 8-ж  |
| 63 | 34:16:020004:68  | Волгоградская область, Михайловский район, х. Карагичевский, пл. Производственная, строение 8-в  |
| 64 | 34:16:020004:69  | Волгоградская область, Михайловский район, х. Карагичевский, пл. Производственная, строение 8-б  |
| 65 | 34:16:020004:81  | Волгоградская область, Михайловский район, х. Карагичевский, пл. Производственная, 8   |
| 66 | 34:16:020001:653 | местоположение установлено относительно ориентира, расположенного за пределами участка, ориентир: Волгоградская область, Михайловский район, х. Карагичевский, ул. Производственная, 9а, участок находится примерно в 0 м от ориентира по направлению на запад   |

**ОПИСАНИЕ МЕСТОПОЛОЖЕНИЯ ГРАНИЦ**  
**Публичный сервитут ВЛ-10 кВ №5 "Карагичевская"**

(наименование объекта, местоположение границ которого описано (далее - объект))

**Раздел 1**

**Сведения об объекте**

| № п/п | Характеристики объекта  | Описание характеристик  |
|-------|---|---|
| 1     | 2   | 3   |
| 1.    | Местоположение объекта  | 403334, Волгоградская область, район Михайловский, хутор Карагичевский  |
| 2.    | Площадь объекта +/- величина погрешности определения площади (P +/- Дельта P) | 104582 +/- 113 м <sup>2</sup>   |
| 3.    | Иные характеристики объекта   | Публичный сервитут. В целях эксплуатации объекта энергетики ВЛ-10 кВ №5 "Карагичевская". Срок публичного сервитута 49 лет. Владелец публичного сервитута публичное акционерное общество «Россети Юг» ИНН 6164266561, ОГРН1076164009096, почтовый адрес: 344002, г.Ростов-на-Дону, ул.Большая садовая, д.49, адрес электронной почты office@rosseti-yug.ru |

| <b>Раздел 2</b>                                 |               |            |   |   |   |
|---|---------------|------------|---|---|---|
| <b>Сведения о местоположении границ объекта</b> |               |            |   |   |   |
| 1. Система координат МСК-34 зона 1              |               |            |   |   |   |
| 2. Сведения о характерных точках границ объекта |               |            |   |   |   |
| Обозначение<br>характерных точек<br>границ      | Координаты, м |            | Метод<br>определения<br>координат<br>характерной<br>точки | Средняя<br>квадратическая<br>погрешность<br>положения<br>характерной<br>точки (Mt), м | Описание<br>обозначения<br>точки на<br>местности (при<br>наличии) |
|   | X             | Y          |   |   |   |
| 1   | 2             | 3          | 4   | 5   | 6   |
| 1   | 644267.26     | 1290166.86 | Метод<br>спутниковых<br>геодезических<br>измерений        | 0.1   | -   |
| 2   | 644231.52     | 1290244.51 | Метод<br>спутниковых<br>геодезических<br>измерений        | 0.1   | -   |
| 3   | 644234.52     | 1290263.22 | Метод<br>спутниковых<br>геодезических<br>измерений        | 0.1   | -   |
| 4   | 644208.85     | 1290267.79 | Метод<br>спутниковых<br>геодезических<br>измерений        | 0.1   | -   |
| 5   | 644205.40     | 1290242.40 | Метод<br>спутниковых<br>геодезических<br>измерений        | 0.1   | -   |
| 6   | 644212.06     | 1290241.06 | Метод<br>спутниковых<br>геодезических<br>измерений        | 0.1   | -   |
| 7   | 644212.52     | 1290235.74 | Метод<br>спутниковых<br>геодезических<br>измерений        | 0.1   | -   |
| 8   | 644265.00     | 1290122.34 | Метод<br>спутниковых<br>геодезических<br>измерений        | 0.1   | -   |
| 9   | 643469.95     | 1289817.17 | Метод<br>спутниковых<br>геодезических<br>измерений        | 0.1   | -   |
| 10  | 643469.34     | 1289818.87 | Метод<br>спутниковых<br>геодезических<br>измерений        | 0.1   | -   |
| 11  | 643465.85     | 1289817.67 | Метод<br>спутниковых<br>геодезических<br>измерений        | 0.1   | -   |



| 2. Сведения о характерных точках границ объекта |               |            |   |  |   |
|---|---------------|------------|---|--|---|
| Обозначение<br>характерных точек<br>границ      | Координаты, м |            | Метод<br>определения<br>координат<br>характерной<br>точки | Средняя<br>квадратическая<br>погрешность<br>положения<br>характерной<br>точки (M <sub>t</sub> ), м | Описание<br>обозначения<br>точки на<br>местности (при<br>наличии) |
|   | X             | Y          |   |  |   |
| 1   | 2             | 3          | 4   | 5  | 6   |
| 12  | 643394.79     | 1289866.34 | Метод<br>спутниковых<br>геодезических<br>измерений        | 0.1  | -   |
| 13  | 643391.78     | 1289867.76 | Метод<br>спутниковых<br>геодезических<br>измерений        | 0.1  | -   |
| 14  | 643342.81     | 1289873.86 | Метод<br>спутниковых<br>геодезических<br>измерений        | 0.1  | -   |
| 15  | 643188.02     | 1289890.63 | Метод<br>спутниковых<br>геодезических<br>измерений        | 0.1  | -   |
| 16  | 643187.98     | 1289894.21 | Метод<br>спутниковых<br>геодезических<br>измерений        | 0.1  | -   |
| 17  | 643161.77     | 1289893.44 | Метод<br>спутниковых<br>геодезических<br>измерений        | 0.1  | -   |
| 18  | 643161.74     | 1289867.57 | Метод<br>спутниковых<br>геодезических<br>измерений        | 0.1  | -   |
| 19  | 643188.28     | 1289867.90 | Метод<br>спутниковых<br>геодезических<br>измерений        | 0.1  | -   |
| 20  | 643188.26     | 1289869.51 | Метод<br>спутниковых<br>геодезических<br>измерений        | 0.1  | -   |
| 21  | 643202.10     | 1289868.06 | Метод<br>спутниковых<br>геодезических<br>измерений        | 0.1  | -   |
| 22  | 643178.22     | 1289747.49 | Метод<br>спутниковых<br>геодезических<br>измерений        | 0.1  | -   |
| 23  | 643178.13     | 1289743.86 | Метод<br>спутниковых<br>геодезических<br>измерений        | 0.1  | -   |
| 24  | 643237.48     | 1289347.58 | Метод<br>спутниковых<br>геодезических<br>измерений        | 0.1  | -   |

| 2. Сведения о характерных точках границ объекта |               |            |   |   |   |
|---|---------------|------------|---|---|---|
| Обозначение<br>характерных точек<br>границ      | Координаты, м |            | Метод<br>определения<br>координат<br>характерной<br>точки | Средняя<br>квадратическая<br>погрешность<br>положения<br>характерной<br>точки (Mt), м | Описание<br>обозначения<br>точки на<br>местности (при<br>наличии) |
|   | X             | Y          |   |   |   |
| 1   | 2             | 3          | 4   | 5   | 6   |
| 25  | 643259.74     | 1289185.58 | Метод<br>спутниковых<br>геодезических<br>измерений        | 0.1   | -   |
| 26  | 643261.07     | 1289181.65 | Метод<br>спутниковых<br>геодезических<br>измерений        | 0.1   | -   |
| 27  | 643263.41     | 1289178.86 | Метод<br>спутниковых<br>геодезических<br>измерений        | 0.1   | -   |
| 28  | 643268.34     | 1289176.56 | Метод<br>спутниковых<br>геодезических<br>измерений        | 0.1   | -   |
| 29  | 643295.73     | 1289174.34 | Метод<br>спутниковых<br>геодезических<br>измерений        | 0.1   | -   |
| 30  | 643325.96     | 1289172.98 | Метод<br>спутниковых<br>геодезических<br>измерений        | 0.1   | -   |
| 31  | 643402.17     | 1289130.19 | Метод<br>спутниковых<br>геодезических<br>измерений        | 0.1   | -   |
| 32  | 643466.47     | 1289091.30 | Метод<br>спутниковых<br>геодезических<br>измерений        | 0.1   | -   |
| 33  | 643536.91     | 1289045.57 | Метод<br>спутниковых<br>геодезических<br>измерений        | 0.1   | -   |
| 34  | 643607.37     | 1289001.42 | Метод<br>спутниковых<br>геодезических<br>измерений        | 0.1   | -   |
| 35  | 643548.70     | 1288875.78 | Метод<br>спутниковых<br>геодезических<br>измерений        | 0.1   | -   |
| 36  | 643486.87     | 1288903.17 | Метод<br>спутниковых<br>геодезических<br>измерений        | 0.1   | -   |
| 37  | 643481.46     | 1288903.64 | Метод<br>спутниковых<br>геодезических<br>измерений        | 0.1   | -   |

| 2. Сведения о характерных точках границ объекта |               |            |   |  |   |
|---|---------------|------------|---|--|---|
| Обозначение<br>характерных точек<br>границ      | Координаты, м |            | Метод<br>определения<br>координат<br>характерной<br>точки | Средняя<br>квадратическая<br>погрешность<br>положения<br>характерной<br>точки (M <sub>t</sub> ), м | Описание<br>обозначения<br>точки на<br>местности (при<br>наличии) |
|   | X             | Y          |   |  |   |
| 1   | 2             | 3          | 4   | 5  | 6   |
| 38  | 643478.03     | 1288902.39 | Метод<br>спутниковых<br>геодезических<br>измерений        | 0.1  | -   |
| 39  | 643475.24     | 1288900.05 | Метод<br>спутниковых<br>геодезических<br>измерений        | 0.1  | -   |
| 40  | 643355.77     | 1288664.83 | Метод<br>спутниковых<br>геодезических<br>измерений        | 0.1  | -   |
| 41  | 643353.89     | 1288659.70 | Метод<br>спутниковых<br>геодезических<br>измерений        | 0.1  | -   |
| 42  | 643349.62     | 1288661.53 | Метод<br>спутниковых<br>геодезических<br>измерений        | 0.1  | -   |
| 43  | 643339.80     | 1288637.59 | Метод<br>спутниковых<br>геодезических<br>измерений        | 0.1  | -   |
| 44  | 643363.10     | 1288626.47 | Метод<br>спутниковых<br>геодезических<br>измерений        | 0.1  | -   |
| 45  | 643373.65     | 1288651.23 | Метод<br>спутниковых<br>геодезических<br>измерений        | 0.1  | -   |
| 46  | 643372.68     | 1288651.65 | Метод<br>спутниковых<br>геодезических<br>измерений        | 0.1  | -   |
| 47  | 643373.17     | 1288652.23 | Метод<br>спутниковых<br>геодезических<br>измерений        | 0.1  | -   |
| 48  | 643488.16     | 1288879.70 | Метод<br>спутниковых<br>геодезических<br>измерений        | 0.1  | -   |
| 49  | 643548.55     | 1288852.86 | Метод<br>спутниковых<br>геодезических<br>измерений        | 0.1  | -   |
| 50  | 643588.22     | 1288833.79 | Метод<br>спутниковых<br>геодезических<br>измерений        | 0.1  | -   |

| 2. Сведения о характерных точках границ объекта |               |            |   |  |   |
|---|---------------|------------|---|--|---|
| Обозначение<br>характерных точек<br>границ      | Координаты, м |            | Метод<br>определения<br>координат<br>характерной<br>точки | Средняя<br>квадратическая<br>погрешность<br>положения<br>характерной<br>точки (M <sub>t</sub> ), м | Описание<br>обозначения<br>точки на<br>местности (при<br>наличии) |
|   | X             | Y          |   |  |   |
| 1   | 2             | 3          | 4   | 5  | 6   |
| 51  | 643587.07     | 1288831.63 | Метод<br>спутниковых<br>геодезических<br>измерений        | 0.1  | -   |
| 52  | 643612.16     | 1288820.16 | Метод<br>спутниковых<br>геодезических<br>измерений        | 0.1  | -   |
| 53  | 643623.15     | 1288842.33 | Метод<br>спутниковых<br>геодезических<br>измерений        | 0.1  | -   |
| 54  | 643599.19     | 1288854.44 | Метод<br>спутниковых<br>геодезических<br>измерений        | 0.1  | -   |
| 55  | 643597.94     | 1288852.08 | Метод<br>спутниковых<br>геодезических<br>измерений        | 0.1  | -   |
| 56  | 643567.74     | 1288866.92 | Метод<br>спутниковых<br>геодезических<br>измерений        | 0.1  | -   |
| 57  | 643625.39     | 1288990.34 | Метод<br>спутниковых<br>геодезических<br>измерений        | 0.1  | -   |
| 58  | 643794.64     | 1288888.88 | Метод<br>спутниковых<br>геодезических<br>измерений        | 0.1  | -   |
| 59  | 643850.49     | 1288856.48 | Метод<br>спутниковых<br>геодезических<br>измерений        | 0.1  | -   |
| 60  | 643867.86     | 1288838.75 | Метод<br>спутниковых<br>геодезических<br>измерений        | 0.1  | -   |
| 61  | 643865.81     | 1288836.45 | Метод<br>спутниковых<br>геодезических<br>измерений        | 0.1  | -   |
| 62  | 643883.71     | 1288820.47 | Метод<br>спутниковых<br>геодезических<br>измерений        | 0.1  | -   |
| 63  | 643900.69     | 1288839.49 | Метод<br>спутниковых<br>геодезических<br>измерений        | 0.1  | -   |

| 2. Сведения о характерных точках границ объекта |               |            |   |  |   |
|---|---------------|------------|---|--|---|
| Обозначение<br>характерных точек<br>границ      | Координаты, м |            | Метод<br>определения<br>координат<br>характерной<br>точки | Средняя<br>квадратическая<br>погрешность<br>положения<br>характерной<br>точки (M <sub>t</sub> ), м | Описание<br>обозначения<br>точки на<br>местности (при<br>наличии) |
|   | X             | Y          |   |  |   |
| 1   | 2             | 3          | 4   | 5  | 6   |
| 64  | 643882.79     | 1288855.47 | Метод<br>спутниковых<br>геодезических<br>измерений        | 0.1  | -   |
| 65  | 643881.79     | 1288854.35 | Метод<br>спутниковых<br>геодезических<br>измерений        | 0.1  | -   |
| 66  | 643862.26     | 1288873.93 | Метод<br>спутниковых<br>геодезических<br>измерений        | 0.1  | -   |
| 67  | 643805.32     | 1288906.96 | Метод<br>спутниковых<br>геодезических<br>измерений        | 0.1  | -   |
| 68  | 643634.32     | 1289009.46 | Метод<br>спутниковых<br>геодезических<br>измерений        | 0.1  | -   |
| 69  | 643648.36     | 1289039.19 | Метод<br>спутниковых<br>геодезических<br>измерений        | 0.1  | -   |
| 70  | 643684.39     | 1289049.92 | Метод<br>спутниковых<br>геодезических<br>измерений        | 0.1  | -   |
| 71  | 643737.28     | 1289009.35 | Метод<br>спутниковых<br>геодезических<br>измерений        | 0.1  | -   |
| 72  | 643736.90     | 1289008.95 | Метод<br>спутниковых<br>геодезических<br>измерений        | 0.1  | -   |
| 73  | 643755.62     | 1288991.55 | Метод<br>спутниковых<br>геодезических<br>измерений        | 0.1  | -   |
| 74  | 643772.25     | 1289010.07 | Метод<br>спутниковых<br>геодезических<br>измерений        | 0.1  | -   |
| 75  | 643753.72     | 1289026.84 | Метод<br>спутниковых<br>геодезических<br>измерений        | 0.1  | -   |
| 76  | 643751.52     | 1289024.50 | Метод<br>спутниковых<br>геодезических<br>измерений        | 0.1  | -   |

| 2. Сведения о характерных точках границ объекта |               |            |   |   |   |
|---|---------------|------------|---|---|---|
| Обозначение<br>характерных точек<br>границ      | Координаты, м |            | Метод<br>определения<br>координат<br>характерной<br>точки | Средняя<br>квадратическая<br>погрешность<br>положения<br>характерной<br>точки (Mt), м | Описание<br>обозначения<br>точки на<br>местности (при<br>наличии) |
|   | X             | Y          |   |   |   |
| 1   | 2             | 3          | 4   | 5   | 6   |
| 77  | 643703.42     | 1289061.77 | Метод<br>спутниковых<br>геодезических<br>измерений        | 0.1   | -   |
| 78  | 643753.28     | 1289101.95 | Метод<br>спутниковых<br>геодезических<br>измерений        | 0.1   | -   |
| 79  | 643755.62     | 1289104.74 | Метод<br>спутниковых<br>геодезических<br>измерений        | 0.1   | -   |
| 80  | 643757.03     | 1289109.99 | Метод<br>спутниковых<br>геодезических<br>измерений        | 0.1   | -   |
| 81  | 643755.62     | 1289115.24 | Метод<br>спутниковых<br>геодезических<br>измерений        | 0.1   | -   |
| 82  | 643740.50     | 1289131.21 | Метод<br>спутниковых<br>геодезических<br>измерений        | 0.1   | -   |
| 83  | 643847.68     | 1289237.77 | Метод<br>спутниковых<br>геодезических<br>измерений        | 0.1   | -   |
| 84  | 643907.83     | 1289244.10 | Метод<br>спутниковых<br>геодезических<br>измерений        | 0.1   | -   |
| 85  | 643912.10     | 1289245.46 | Метод<br>спутниковых<br>геодезических<br>измерений        | 0.1   | -   |
| 86  | 643950.13     | 1289279.12 | Метод<br>спутниковых<br>геодезических<br>измерений        | 0.1   | -   |
| 87  | 644010.45     | 1289328.13 | Метод<br>спутниковых<br>геодезических<br>измерений        | 0.1   | -   |
| 88  | 644065.70     | 1289236.93 | Метод<br>спутниковых<br>геодезических<br>измерений        | 0.1   | -   |
| 89  | 644062.75     | 1289235.37 | Метод<br>спутниковых<br>геодезических<br>измерений        | 0.1   | -   |

| 2. Сведения о характерных точках границ объекта |               |            |   |  |   |
|---|---------------|------------|---|--|---|
| Обозначение<br>характерных точек<br>границ      | Координаты, м |            | Метод<br>определения<br>координат<br>характерной<br>точки | Средняя<br>квадратическая<br>погрешность<br>положения<br>характерной<br>точки (M <sub>t</sub> ), м | Описание<br>обозначения<br>точки на<br>местности (при<br>наличии) |
|   | X             | Y          |   |  |   |
| 1   | 2             | 3          | 4   | 5  | 6   |
| 90  | 644074.01     | 1289214.17 | Метод<br>спутниковых<br>геодезических<br>измерений        | 0.1  | -   |
| 91  | 644096.34     | 1289226.03 | Метод<br>спутниковых<br>геодезических<br>измерений        | 0.1  | -   |
| 92  | 644085.08     | 1289247.23 | Метод<br>спутниковых<br>геодезических<br>измерений        | 0.1  | -   |
| 93  | 644084.21     | 1289246.76 | Метод<br>спутниковых<br>геодезических<br>измерений        | 0.1  | -   |
| 94  | 644052.68     | 1289299.81 | Метод<br>спутниковых<br>геодезических<br>измерений        | 0.1  | -   |
| 95  | 644022.07     | 1289349.27 | Метод<br>спутниковых<br>геодезических<br>измерений        | 0.1  | -   |
| 96  | 644019.89     | 1289351.79 | Метод<br>спутниковых<br>геодезических<br>измерений        | 0.1  | -   |
| 97  | 644016.73     | 1289353.61 | Метод<br>спутниковых<br>геодезических<br>измерений        | 0.1  | -   |
| 98  | 644011.32     | 1289354.09 | Метод<br>спутниковых<br>геодезических<br>измерений        | 0.1  | -   |
| 99  | 644007.89     | 1289352.84 | Метод<br>спутниковых<br>геодезических<br>измерений        | 0.1  | -   |
| 100   | 644004.50     | 1289350.42 | Метод<br>спутниковых<br>геодезических<br>измерений        | 0.1  | -   |
| 101   | 643936.66     | 1289295.24 | Метод<br>спутниковых<br>геодезических<br>измерений        | 0.1  | -   |
| 102   | 643902.43     | 1289264.68 | Метод<br>спутниковых<br>геодезических<br>измерений        | 0.1  | -   |

| 2. Сведения о характерных точках границ объекта |               |            |   |   |   |
|---|---------------|------------|---|---|---|
| Обозначение<br>характерных точек<br>границ      | Координаты, м |            | Метод<br>определения<br>координат<br>характерной<br>точки | Средняя<br>квадратическая<br>погрешность<br>положения<br>характерной<br>точки (Mt), м | Описание<br>обозначения<br>точки на<br>местности (при<br>наличии) |
|   | X             | Y          |   |   |   |
| 1   | 2             | 3          | 4   | 5   | 6   |
| 103   | 643846.02     | 1289258.72 | Метод<br>спутниковых<br>геодезических<br>измерений        | 0.1   | -   |
| 104   | 643750.96     | 1289334.05 | Метод<br>спутниковых<br>геодезических<br>измерений        | 0.1   | -   |
| 105   | 643757.11     | 1289340.17 | Метод<br>спутниковых<br>геодезических<br>измерений        | 0.1   | -   |
| 106   | 643758.82     | 1289338.16 | Метод<br>спутниковых<br>геодезических<br>измерений        | 0.1   | -   |
| 107   | 643778.08     | 1289356.98 | Метод<br>спутниковых<br>геодезических<br>измерений        | 0.1   | -   |
| 108   | 643776.02     | 1289359.01 | Метод<br>спутниковых<br>геодезических<br>измерений        | 0.1   | -   |
| 109   | 643835.53     | 1289418.30 | Метод<br>спутниковых<br>геодезических<br>измерений        | 0.1   | -   |
| 110   | 643838.00     | 1289422.16 | Метод<br>спутниковых<br>геодезических<br>измерений        | 0.1   | -   |
| 111   | 643838.47     | 1289427.57 | Метод<br>спутниковых<br>геодезических<br>измерений        | 0.1   | -   |
| 112   | 643837.22     | 1289431.00 | Метод<br>спутниковых<br>геодезических<br>измерений        | 0.1   | -   |
| 113   | 643817.70     | 1289459.92 | Метод<br>спутниковых<br>геодезических<br>измерений        | 0.1   | -   |
| 114   | 643820.60     | 1289461.81 | Метод<br>спутниковых<br>геодезических<br>измерений        | 0.1   | -   |
| 115   | 643807.49     | 1289481.92 | Метод<br>спутниковых<br>геодезических<br>измерений        | 0.1   | -   |



| 2. Сведения о характерных точках границ объекта |               |            |   |  |   |
|---|---------------|------------|---|--|---|
| Обозначение<br>характерных точек<br>границ      | Координаты, м |            | Метод<br>определения<br>координат<br>характерной<br>точки | Средняя<br>квадратическая<br>погрешность<br>положения<br>характерной<br>точки (M <sub>t</sub> ), м | Описание<br>обозначения<br>точки на<br>местности (при<br>наличии) |
|   | X             | Y          |   |  |   |
| 1   | 2             | 3          | 4   | 5  | 6   |
| 116   | 643786.26     | 1289468.08 | Метод<br>спутниковых<br>геодезических<br>измерений        | 0.1  | -   |
| 117   | 643799.37     | 1289447.97 | Метод<br>спутниковых<br>геодезических<br>измерений        | 0.1  | -   |
| 118   | 643800.11     | 1289448.46 | Метод<br>спутниковых<br>геодезических<br>измерений        | 0.1  | -   |
| 119   | 643814.56     | 1289427.07 | Метод<br>спутниковых<br>геодезических<br>измерений        | 0.1  | -   |
| 120   | 643760.78     | 1289374.01 | Метод<br>спутниковых<br>геодезических<br>измерений        | 0.1  | -   |
| 121   | 643759.47     | 1289375.29 | Метод<br>спутниковых<br>геодезических<br>измерений        | 0.1  | -   |
| 122   | 643742.28     | 1289357.52 | Метод<br>спутниковых<br>геодезических<br>измерений        | 0.1  | -   |
| 123   | 643743.17     | 1289356.47 | Метод<br>спутниковых<br>геодезических<br>измерений        | 0.1  | -   |
| 124   | 643727.80     | 1289340.00 | Метод<br>спутниковых<br>геодезических<br>измерений        | 0.1  | -   |
| 125   | 643725.61     | 1289336.43 | Метод<br>спутниковых<br>геодезических<br>измерений        | 0.1  | -   |
| 126   | 643725.14     | 1289331.02 | Метод<br>спутниковых<br>геодезических<br>измерений        | 0.1  | -   |
| 127   | 643726.39     | 1289327.59 | Метод<br>спутниковых<br>геодезических<br>измерений        | 0.1  | -   |
| 128   | 643728.73     | 1289324.80 | Метод<br>спутниковых<br>геодезических<br>измерений        | 0.1  | -   |

| 2. Сведения о характерных точках границ объекта |               |            |   |  |   |
|---|---------------|------------|---|--|---|
| Обозначение<br>характерных точек<br>границ      | Координаты, м |            | Метод<br>определения<br>координат<br>характерной<br>точки | Средняя<br>квадратическая<br>погрешность<br>положения<br>характерной<br>точки (M <sub>t</sub> ), м | Описание<br>обозначения<br>точки на<br>местности (при<br>наличии) |
|   | X             | Y          |   |  |   |
| 1   | 2             | 3          | 4   | 5  | 6   |
| 129   | 643827.11     | 1289246.94 | Метод<br>спутниковых<br>геодезических<br>измерений        | 0.1  | -   |
| 130   | 643717.68     | 1289138.07 | Метод<br>спутниковых<br>геодезических<br>измерений        | 0.1  | -   |
| 131   | 643715.85     | 1289134.91 | Метод<br>спутниковых<br>геодезических<br>измерений        | 0.1  | -   |
| 132   | 643715.22     | 1289131.32 | Метод<br>спутниковых<br>геодезических<br>измерений        | 0.1  | -   |
| 133   | 643716.63     | 1289126.07 | Метод<br>спутниковых<br>геодезических<br>измерений        | 0.1  | -   |
| 134   | 643730.91     | 1289110.96 | Метод<br>спутниковых<br>геодезических<br>измерений        | 0.1  | -   |
| 135   | 643681.51     | 1289070.97 | Метод<br>спутниковых<br>геодезических<br>измерений        | 0.1  | -   |
| 136   | 643637.87     | 1289057.97 | Метод<br>спутниковых<br>геодезических<br>измерений        | 0.1  | -   |
| 137   | 643634.12     | 1289055.95 | Метод<br>спутниковых<br>геодезических<br>измерений        | 0.1  | -   |
| 138   | 643631.38     | 1289052.39 | Метод<br>спутниковых<br>геодезических<br>измерений        | 0.1  | -   |
| 139   | 643616.36     | 1289020.60 | Метод<br>спутниковых<br>геодезических<br>измерений        | 0.1  | -   |
| 140   | 643548.09     | 1289063.35 | Метод<br>спутниковых<br>геодезических<br>измерений        | 0.1  | -   |
| 141   | 643480.97     | 1289106.86 | Метод<br>спутниковых<br>геодезических<br>измерений        | 0.1  | -   |

| 2. Сведения о характерных точках границ объекта |               |            |   |  |   |
|---|---------------|------------|---|--|---|
| Обозначение<br>характерных точек<br>границ      | Координаты, м |            | Метод<br>определения<br>координат<br>характерной<br>точки | Средняя<br>квадратическая<br>погрешность<br>положения<br>характерной<br>точки (M <sub>t</sub> ), м | Описание<br>обозначения<br>точки на<br>местности (при<br>наличии) |
|   | X             | Y          |   |  |   |
| 1   | 2             | 3          | 4   | 5  | 6   |
| 142   | 643475.60     | 1289124.09 | Метод<br>спутниковых<br>геодезических<br>измерений        | 0.1  | -   |
| 143   | 643479.56     | 1289127.07 | Метод<br>спутниковых<br>геодезических<br>измерений        | 0.1  | -   |
| 144   | 643465.14     | 1289146.25 | Метод<br>спутниковых<br>геодезических<br>измерений        | 0.1  | -   |
| 145   | 643444.83     | 1289130.98 | Метод<br>спутниковых<br>геодезических<br>измерений        | 0.1  | -   |
| 146   | 643447.79     | 1289127.04 | Метод<br>спутниковых<br>геодезических<br>измерений        | 0.1  | -   |
| 147   | 643412.64     | 1289148.39 | Метод<br>спутниковых<br>геодезических<br>измерений        | 0.1  | -   |
| 148   | 643332.62     | 1289193.20 | Метод<br>спутниковых<br>геодезических<br>измерений        | 0.1  | -   |
| 149   | 643279.50     | 1289196.69 | Метод<br>спутниковых<br>геодезических<br>измерений        | 0.1  | -   |
| 150   | 643258.26     | 1289350.66 | Метод<br>спутниковых<br>геодезических<br>измерений        | 0.1  | -   |
| 151   | 643199.17     | 1289745.15 | Метод<br>спутниковых<br>геодезических<br>измерений        | 0.1  | -   |
| 152   | 643218.63     | 1289843.65 | Метод<br>спутниковых<br>геодезических<br>измерений        | 0.1  | -   |
| 153   | 643240.96     | 1289855.61 | Метод<br>спутниковых<br>геодезических<br>измерений        | 0.1  | -   |
| 154   | 643235.92     | 1289864.43 | Метод<br>спутниковых<br>геодезических<br>измерений        | 0.1  | -   |

| 2. Сведения о характерных точках границ объекта |               |            |   |  |   |
|---|---------------|------------|---|--|---|
| Обозначение<br>характерных точек<br>границ      | Координаты, м |            | Метод<br>определения<br>координат<br>характерной<br>точки | Средняя<br>квадратическая<br>погрешность<br>положения<br>характерной<br>точки (M <sub>t</sub> ), м | Описание<br>обозначения<br>точки на<br>местности (при<br>наличии) |
|   | X             | Y          |   |  |   |
| 1   | 2             | 3          | 4   | 5  | 6   |
| 155   | 643385.06     | 1289847.56 | Метод<br>спутниковых<br>геодезических<br>измерений        | 0.1  | -   |
| 156   | 643446.22     | 1289805.68 | Метод<br>спутниковых<br>геодезических<br>измерений        | 0.1  | -   |
| 157   | 643451.91     | 1289785.91 | Метод<br>спутниковых<br>геодезических<br>измерений        | 0.1  | -   |
| 158   | 643463.95     | 1289789.51 | Метод<br>спутниковых<br>геодезических<br>измерений        | 0.1  | -   |
| 159   | 643464.70     | 1289788.40 | Метод<br>спутниковых<br>геодезических<br>измерений        | 0.1  | -   |
| 160   | 643498.55     | 1289747.17 | Метод<br>спутниковых<br>геодезических<br>измерений        | 0.1  | -   |
| 161   | 643455.00     | 1289715.35 | Метод<br>спутниковых<br>геодезических<br>измерений        | 0.1  | -   |
| 162   | 643453.76     | 1289717.11 | Метод<br>спутниковых<br>геодезических<br>измерений        | 0.1  | -   |
| 163   | 643432.32     | 1289701.05 | Метод<br>спутниковых<br>геодезических<br>измерений        | 0.1  | -   |
| 164   | 643447.87     | 1289680.84 | Метод<br>спутниковых<br>геодезических<br>измерений        | 0.1  | -   |
| 165   | 643468.44     | 1289696.41 | Метод<br>спутниковых<br>геодезических<br>измерений        | 0.1  | -   |
| 166   | 643466.99     | 1289698.46 | Метод<br>спутниковых<br>геодезических<br>измерений        | 0.1  | -   |
| 167   | 643519.92     | 1289736.86 | Метод<br>спутниковых<br>геодезических<br>измерений        | 0.1  | -   |

| 2. Сведения о характерных точках границ объекта |               |            |   |   |   |
|---|---------------|------------|---|---|---|
| Обозначение<br>характерных точек<br>границ      | Координаты, м |            | Метод<br>определения<br>координат<br>характерной<br>точки | Средняя<br>квадратическая<br>погрешность<br>положения<br>характерной<br>точки (Mt), м | Описание<br>обозначения<br>точки на<br>местности (при<br>наличии) |
|   | X             | Y          |   |   |   |
| 1   | 2             | 3          | 4   | 5   | 6   |
| 168   | 643522.76     | 1289740.05 | Метод<br>спутниковых<br>геодезических<br>измерений        | 0.1   | -   |
| 169   | 643524.01     | 1289743.48 | Метод<br>спутниковых<br>геодезических<br>измерений        | 0.1   | -   |
| 170   | 643524.01     | 1289747.12 | Метод<br>спутниковых<br>геодезических<br>измерений        | 0.1   | -   |
| 171   | 643521.78     | 1289751.96 | Метод<br>спутниковых<br>геодезических<br>измерений        | 0.1   | -   |
| 172   | 643482.65     | 1289799.62 | Метод<br>спутниковых<br>геодезических<br>измерений        | 0.1   | -   |
| 173   | 643522.20     | 1289814.23 | Метод<br>спутниковых<br>геодезических<br>измерений        | 0.1   | -   |
| 174   | 644091.91     | 1290033.39 | Метод<br>спутниковых<br>геодезических<br>измерений        | 0.1   | -   |
| 175   | 644093.42     | 1290026.31 | Метод<br>спутниковых<br>геодезических<br>измерений        | 0.1   | -   |
| 176   | 644118.96     | 1290032.41 | Метод<br>спутниковых<br>геодезических<br>измерений        | 0.1   | -   |
| 177   | 644116.97     | 1290043.03 | Метод<br>спутниковых<br>геодезических<br>измерений        | 0.1   | -   |
| 178   | 644330.02     | 1290124.99 | Метод<br>спутниковых<br>геодезических<br>измерений        | 0.1   | -   |
| 179   | 644362.47     | 1290110.80 | Метод<br>спутниковых<br>геодезических<br>измерений        | 0.1   | -   |
| 180   | 644446.29     | 1290027.77 | Метод<br>спутниковых<br>геодезических<br>измерений        | 0.1   | -   |

| 2. Сведения о характерных точках границ объекта |               |            |   |  |   |
|---|---------------|------------|---|--|---|
| Обозначение<br>характерных точек<br>границ      | Координаты, м |            | Метод<br>определения<br>координат<br>характерной<br>точки | Средняя<br>квадратическая<br>погрешность<br>положения<br>характерной<br>точки (M <sub>t</sub> ), м | Описание<br>обозначения<br>точки на<br>местности (при<br>наличии) |
|   | X             | Y          |   |  |   |
| 1   | 2             | 3          | 4   | 5  | 6   |
| 181   | 644477.61     | 1289998.44 | Метод<br>спутниковых<br>геодезических<br>измерений        | 0.1  | -   |
| 182   | 644481.04     | 1289997.19 | Метод<br>спутниковых<br>геодезических<br>измерений        | 0.1  | -   |
| 183   | 644486.45     | 1289997.66 | Метод<br>спутниковых<br>геодезических<br>измерений        | 0.1  | -   |
| 184   | 644498.71     | 1290003.39 | Метод<br>спутниковых<br>геодезических<br>измерений        | 0.1  | -   |
| 185   | 644499.38     | 1290004.06 | Метод<br>спутниковых<br>геодезических<br>измерений        | 0.1  | -   |
| 186   | 644488.09     | 1290020.20 | Метод<br>спутниковых<br>геодезических<br>измерений        | 0.1  | -   |
| 187   | 644493.23     | 1290022.94 | Метод<br>спутниковых<br>геодезических<br>измерений        | 0.1  | -   |
| 188   | 644493.21     | 1290022.94 | Метод<br>спутниковых<br>геодезических<br>измерений        | 0.1  | -   |
| 189   | 644489.87     | 1290022.35 | Метод<br>спутниковых<br>геодезических<br>измерений        | 0.1  | -   |
| 190   | 644484.90     | 1290020.07 | Метод<br>спутниковых<br>геодезических<br>измерений        | 0.1  | -   |
| 191   | 644373.90     | 1290128.63 | Метод<br>спутниковых<br>геодезических<br>измерений        | 0.1  | -   |
| 192   | 644334.48     | 1290145.96 | Метод<br>спутниковых<br>геодезических<br>измерений        | 0.1  | -   |
| 193   | 644330.27     | 1290146.84 | Метод<br>спутниковых<br>геодезических<br>измерений        | 0.1  | -   |

| 2. Сведения о характерных точках границ объекта                 |               |            |   |  |   |
|---|---------------|------------|---|--|---|
| Обозначение характерных точек границ                            | Координаты, м |            | Метод определения координат характерной точки | Средняя квадратическая погрешность положения характерной точки (Mt), м | Описание обозначения точки на местности (при наличии) |
|   | X             | Y          |   |  |   |
| 1   | 2             | 3          | 4   | 5  | 6   |
| 194   | 644326.58     | 1290146.17 | Метод спутниковых геодезических измерений     | 0.1  | -   |
| 195   | 644284.78     | 1290130.03 | Метод спутниковых геодезических измерений     | 0.1  | -   |
| 196   | 644281.03     | 1290136.68 | Метод спутниковых геодезических измерений     | 0.1  | -   |
| 1   | 644267.26     | 1290166.86 | Метод спутниковых геодезических измерений     | 0.1  | -   |
| 3. Сведения о характерных точках части (частей) границы объекта |               |            |   |  |   |
| Обозначение характерных точек части границы                     | Координаты, м |            | Метод определения координат характерной точки | Средняя квадратическая погрешность положения характерной точки (Mt), м | Описание обозначения точки на местности (при наличии) |
|   | X             | Y          |   |  |   |
| 1   | 2             | 3          | 4   | 5  | 6   |
| -   | -             | -          | -   | -  | -   |














### Схема расположения границ публичного сервитута



Масштаб 1:7000

#### Условные обозначения

-  - Граница публичного сервитута
-  - Характерная точка границы, сведения о которой позволяют однозначно определить ее положение на местности
-  1 - Обозначение новой характерной точки
-  :125844 - Кадастровый номер объекта недвижимости
-  - Местоположение инженерного сооружения
-  - Существующая часть границы, имеющаяся в ЕГРН сведения о которой достаточны для определения ее местоположения
-  - Граница зоны с особыми условиями
-  - Граница кадастрового квартала
-  34:16:020001 - Номер кадастрового квартала



## Схема расположения границ публичного сервитута

Выносной лист 1



Масштаб 1:3000

### Условные обозначения

- Граница публичного сервитута
- Характерная точка границы, сведения о которой позволяют однозначно определить ее положение на местности
- 1 - Обозначение новой характерной точки
- :125844 - Кадастровый номер объекта недвижимости
- Местоположение инженерного сооружения
- Существующая часть границы, имеющаяся в ЕГРН сведения о которой достаточны для определения ее местоположения
- Граница зоны с особыми условиями
- Граница кадастрового квартала
- 34:16:020001 - Номер кадастрового квартала



## Схема расположения границ публичного сервитута

Выносной лист 2



Масштаб 1:4300

### Условные обозначения

- - Граница публичного сервитута
- - Характерная точка границы, сведения о которой позволяют однозначно определить ее положение на местности
- 1 - Обозначение новой характерной точки
- :125844 - Кадастровый номер объекта недвижимости
- - Местоположение инженерного сооружения
- - Существующая часть границы, имеющиеся в ЕГРН сведения о которой достаточны для определения ее местоположения
- - - - Граница зоны с особыми условиями
- - Граница кадастрового квартала
- 34:16:02001 - Номер кадастрового квартала



## Схема расположения границ публичного сервитута

Выдосной лист 3



Масштаб 1:3000

### Условные обозначения

- - Граница публичного сервитута
- - Характерная точка границы, сведения о которой позволяют однозначно определить ее положение на местности
- 1 - Обозначение новой характерной точки
- :125844 - Кадастровый номер объекта недвижимости
- - Местоположение инженерного сооружения
- - Существующая часть границы, имеющиеся в ЕГРН сведения о которой достаточны для определения ее местоположения
- - - - - - Граница зоны с особыми условиями
- - Граница кадастрового квартала
- 34:16:020001 - Номер кадастрового квартала

| <b>Текстовое описание местоположения границ<br/>населенных пунктов, территориальных зон, особо охраняемых природных<br/>территорий, зон с особыми условиями использования территорий</b> |                 |                                     |
|--|-----------------|-------------------------------------|
| <b>Прохождение границы</b>   |                 | <b>Описание прохождения границы</b> |
| <b>от точки</b>  | <b>до точки</b> |                                     |
| <b>1</b>   | <b>2</b>        | <b>3</b>                            |
| 1  | 2               | -                                   |
| 2  | 3               | -                                   |
| 3  | 4               | -                                   |
| 4  | 5               | -                                   |
| 5  | 6               | -                                   |
| 6  | 7               | -                                   |
| 7  | 8               | -                                   |
| 8  | 9               | -                                   |
| 9  | 10              | -                                   |
| 10   | 11              | -                                   |
| 11   | 12              | -                                   |
| 12   | 13              | -                                   |
| 13   | 14              | -                                   |
| 14   | 15              | -                                   |
| 15   | 16              | -                                   |
| 16   | 17              | -                                   |
| 17   | 18              | -                                   |
| 18   | 19              | -                                   |
| 19   | 20              | -                                   |
| 20   | 21              | -                                   |
| 21   | 22              | -                                   |
| 22   | 23              | -                                   |
| 23   | 24              | -                                   |
| 24   | 25              | -                                   |
| 25   | 26              | -                                   |
| 26   | 27              | -                                   |
| 27   | 28              | -                                   |
| 28   | 29              | -                                   |
| 29   | 30              | -                                   |
| 30   | 31              | -                                   |
| 31   | 32              | -                                   |
| 32   | 33              | -                                   |
| 33   | 34              | -                                   |
| 34   | 35              | -                                   |
| 35   | 36              | -                                   |
| 36   | 37              | -                                   |

| <b>Текстовое описание местоположения границ<br/>населенных пунктов, территориальных зон, особо охраняемых природных<br/>территорий, зон с особыми условиями использования территорий</b> |                 |                                     |
|--|-----------------|-------------------------------------|
| <b>Прохождение границы</b>   |                 | <b>Описание прохождения границы</b> |
| <b>от точки</b>  | <b>до точки</b> |                                     |
| <b>1</b>   | <b>2</b>        | <b>3</b>                            |
| 37   | 38              | -                                   |
| 38   | 39              | -                                   |
| 39   | 40              | -                                   |
| 40   | 41              | -                                   |
| 41   | 42              | -                                   |
| 42   | 43              | -                                   |
| 43   | 44              | -                                   |
| 44   | 45              | -                                   |
| 45   | 46              | -                                   |
| 46   | 47              | -                                   |
| 47   | 48              | -                                   |
| 48   | 49              | -                                   |
| 49   | 50              | -                                   |
| 50   | 51              | -                                   |
| 51   | 52              | -                                   |
| 52   | 53              | -                                   |
| 53   | 54              | -                                   |
| 54   | 55              | -                                   |
| 55   | 56              | -                                   |
| 56   | 57              | -                                   |
| 57   | 58              | -                                   |
| 58   | 59              | -                                   |
| 59   | 60              | -                                   |
| 60   | 61              | -                                   |
| 61   | 62              | -                                   |
| 62   | 63              | -                                   |
| 63   | 64              | -                                   |
| 64   | 65              | -                                   |
| 65   | 66              | -                                   |
| 66   | 67              | -                                   |
| 67   | 68              | -                                   |
| 68   | 69              | -                                   |
| 69   | 70              | -                                   |
| 70   | 71              | -                                   |
| 71   | 72              | -                                   |
| 72   | 73              | -                                   |

| <b>Текстовое описание местоположения границ<br/>населенных пунктов, территориальных зон, особо охраняемых природных<br/>территорий, зон с особыми условиями использования территорий</b> |                 |                                     |
|--|-----------------|-------------------------------------|
| <b>Прохождение границы</b>   |                 | <b>Описание прохождения границы</b> |
| <b>от точки</b>  | <b>до точки</b> |                                     |
| <b>1</b>   | <b>2</b>        | <b>3</b>                            |
| 73   | 74              | -                                   |
| 74   | 75              | -                                   |
| 75   | 76              | -                                   |
| 76   | 77              | -                                   |
| 77   | 78              | -                                   |
| 78   | 79              | -                                   |
| 79   | 80              | -                                   |
| 80   | 81              | -                                   |
| 81   | 82              | -                                   |
| 82   | 83              | -                                   |
| 83   | 84              | -                                   |
| 84   | 85              | -                                   |
| 85   | 86              | -                                   |
| 86   | 87              | -                                   |
| 87   | 88              | -                                   |
| 88   | 89              | -                                   |
| 89   | 90              | -                                   |
| 90   | 91              | -                                   |
| 91   | 92              | -                                   |
| 92   | 93              | -                                   |
| 93   | 94              | -                                   |
| 94   | 95              | -                                   |
| 95   | 96              | -                                   |
| 96   | 97              | -                                   |
| 97   | 98              | -                                   |
| 98   | 99              | -                                   |
| 99   | 100             | -                                   |
| 100  | 101             | -                                   |
| 101  | 102             | -                                   |
| 102  | 103             | -                                   |
| 103  | 104             | -                                   |
| 104  | 105             | -                                   |
| 105  | 106             | -                                   |
| 106  | 107             | -                                   |
| 107  | 108             | -                                   |
| 108  | 109             | -                                   |



| <b>Текстовое описание местоположения границ<br/>населенных пунктов, территориальных зон, особо охраняемых природных<br/>территорий, зон с особыми условиями использования территорий</b> |                 |                                     |
|--|-----------------|-------------------------------------|
| <b>Прохождение границы</b>   |                 | <b>Описание прохождения границы</b> |
| <b>от точки</b>  | <b>до точки</b> |                                     |
| <b>1</b>   | <b>2</b>        | <b>3</b>                            |
| 109  | 110             | -                                   |
| 110  | 111             | -                                   |
| 111  | 112             | -                                   |
| 112  | 113             | -                                   |
| 113  | 114             | -                                   |
| 114  | 115             | -                                   |
| 115  | 116             | -                                   |
| 116  | 117             | -                                   |
| 117  | 118             | -                                   |
| 118  | 119             | -                                   |
| 119  | 120             | -                                   |
| 120  | 121             | -                                   |
| 121  | 122             | -                                   |
| 122  | 123             | -                                   |
| 123  | 124             | -                                   |
| 124  | 125             | -                                   |
| 125  | 126             | -                                   |
| 126  | 127             | -                                   |
| 127  | 128             | -                                   |
| 128  | 129             | -                                   |
| 129  | 130             | -                                   |
| 130  | 131             | -                                   |
| 131  | 132             | -                                   |
| 132  | 133             | -                                   |
| 133  | 134             | -                                   |
| 134  | 135             | -                                   |
| 135  | 136             | -                                   |
| 136  | 137             | -                                   |
| 137  | 138             | -                                   |
| 138  | 139             | -                                   |
| 139  | 140             | -                                   |
| 140  | 141             | -                                   |
| 141  | 142             | -                                   |
| 142  | 143             | -                                   |
| 143  | 144             | -                                   |
| 144  | 145             | -                                   |



| <b>Текстовое описание местоположения границ<br/>населенных пунктов, территориальных зон, особо охраняемых природных<br/>территорий, зон с особыми условиями использования территорий</b> |                 |                                     |
|--|-----------------|-------------------------------------|
| <b>Прохождение границы</b>   |                 | <b>Описание прохождения границы</b> |
| <b>от точки</b>  | <b>до точки</b> |                                     |
| <b>1</b>   | <b>2</b>        | <b>3</b>                            |
| 145  | 146             | -                                   |
| 146  | 147             | -                                   |
| 147  | 148             | -                                   |
| 148  | 149             | -                                   |
| 149  | 150             | -                                   |
| 150  | 151             | -                                   |
| 151  | 152             | -                                   |
| 152  | 153             | -                                   |
| 153  | 154             | -                                   |
| 154  | 155             | -                                   |
| 155  | 156             | -                                   |
| 156  | 157             | -                                   |
| 157  | 158             | -                                   |
| 158  | 159             | -                                   |
| 159  | 160             | -                                   |
| 160  | 161             | -                                   |
| 161  | 162             | -                                   |
| 162  | 163             | -                                   |
| 163  | 164             | -                                   |
| 164  | 165             | -                                   |
| 165  | 166             | -                                   |
| 166  | 167             | -                                   |
| 167  | 168             | -                                   |
| 168  | 169             | -                                   |
| 169  | 170             | -                                   |
| 170  | 171             | -                                   |
| 171  | 172             | -                                   |
| 172  | 173             | -                                   |
| 173  | 174             | -                                   |
| 174  | 175             | -                                   |
| 175  | 176             | -                                   |
| 176  | 177             | -                                   |
| 177  | 178             | -                                   |
| 178  | 179             | -                                   |
| 179  | 180             | -                                   |
| 180  | 181             | -                                   |

| <b>Текстовое описание местоположения границ населенных пунктов, территориальных зон, особо охраняемых природных территорий, зон с особыми условиями использования территорий</b> |                 |                                     |
|--|-----------------|-------------------------------------|
| <b>Прохождение границы</b>   |                 | <b>Описание прохождения границы</b> |
| <b>от точки</b>  | <b>до точки</b> |                                     |
| <b>1</b>   | <b>2</b>        | <b>3</b>                            |
| 181  | 182             | -                                   |
| 182  | 183             | -                                   |
| 183  | 184             | -                                   |
| 184  | 185             | -                                   |
| 185  | 186             | -                                   |
| 186  | 187             | -                                   |
| 187  | 188             | -                                   |
| 188  | 189             | -                                   |
| 189  | 190             | -                                   |
| 190  | 191             | -                                   |
| 191  | 192             | -                                   |
| 192  | 193             | -                                   |
| 193  | 194             | -                                   |
| 194  | 195             | -                                   |
| 195  | 196             | -                                   |
| 196  | 1               | -                                   |

