

Индивидуальный предприниматель
Таран Михаил Владимирович
СРО-П-185-16052013

Заказчик: Хромов Геннадий Александрович

ПРОЕКТНАЯ ДОКУМЕНТАЦИЯ

*ПРОЕКТ ВНЕСЕНИЯ ИЗМЕНЕНИЙ В ПРАВИЛА ЗЕМЛЕПОЛЬЗОВАНИЯ И ЗАСТРОЙКИ
ГОРОДСКОГО ОКРУГА ГОРОД МИХАЙЛОВКА ВОЛГОГРАДСКОЙ ОБЛАСТИ В ЧАСТИ
ИЗМЕНЕНИЯ ТЕРРИТОРИАЛЬНОГО ЗОНИРОВАНИЯ В ГРАНИЦАХ ЗЕМЕЛЬНОГО УЧАСТКА
С КАДАСТРОВЫМ НОМЕРОМ 34:37:010274:5, РАСПОЛОЖЕННОГО ПО АДРЕСУ :
ВОЛГОГРАДСКАЯ ОБЛАСТЬ, ГОРОД МИХАЙЛОВКА, УЛИЦА КОММУНЫ, 74.*

*ПЛАНИРОВКА ЗЕМЕЛЬНОГО УЧАСТКА,
ПОЯСНИТЕЛЬНАЯ ЗАПИСКА*

Шифр: 45/19

Руководитель

Таран М.В.

*г. Михайловка
Волгоградская обл.
2019г.*

Индивидуальный предприниматель
Таран Михаил Владимирович
СРО-П-185-16052013

Заказчик: Хромов Геннадий Александрович

ПРОЕКТНАЯ ДОКУМЕНТАЦИЯ

*ПРОЕКТ ВНЕСЕНИЯ ИЗМЕНЕНИЙ В ПРАВИЛА ЗЕМЛЕПОЛЬЗОВАНИЯ И ЗАСТРОЙКИ
ГОРОДСКОГО ОКРУГА ГОРОД МИХАЙЛОВКА ВОЛГОГРАДСКОЙ ОБЛАСТИ В ЧАСТИ
ИЗМЕНЕНИЯ ТЕРРИТОРИАЛЬНОГО ЗОНИРОВАНИЯ В ГРАНИЦАХ ЗЕМЕЛЬНОГО УЧАСТКА
С КАДАСТРОВЫМ НОМЕРОМ 34:37:010274:5, РАСПОЛОЖЕННОГО ПО АДРЕСУ :
ВОЛГОГРАДСКАЯ ОБЛАСТЬ, ГОРОД МИХАЙЛОВКА, УЛИЦА КОММУНЫ, 74.*

*ПЛАНИРОВКА ЗЕМЕЛЬНОГО УЧАСТКА,
ПОЯСНИТЕЛЬНАЯ ЗАПИСКА*

Шифр: 45/19

Руководитель

Таран М.В.

*г. Михайловка
Волгоградская обл.
2019г.*

1. Общие положения по подготовке внесения изменений в Правила землепользования и застройки городского округа

Внесение изменений в Правила землепользования и застройки городского округа город Михайловка Волгоградской области выполнен на основании заявления заказчика – Хромова Геннадия Александровича.

Проект внесения изменений разработан на основе:

- ранее разработанных Правил землепользования и застройки городского округа город Михайловка Волгоградской области, утвержденных решением Михайловской городской Думы Волгоградской области от 12.04.2013 №795.

- заявления заказчика.

- постановления администрации городского округа город Михайловка Волгоградской области от 29.03.2019г № 862.

Проектом предусматривается внесение следующих изменений.

1. Изменения в Правила землепользования и застройки городского округа город Михайловка Волгоградской области вносятся в части изменения территориального зонирования существующего земельного участка с кадастровым номером 34:37:010274:5, площадью 456,0 кв.м., расположенного по адресу: Волгоградская область, город Михайловка, улица Коммуны, 74 с зоны Ж-2 - зона индивидуальной жилой застройки с приусадебными земельными участками на зону Ц-2 – зона центра обслуживания и коммерческой активности местного значения.

Ц-2 - ЗОНА ЦЕНТРА ОБСЛУЖИВАНИЯ И КОММЕРЧЕСКОЙ АКТИВНОСТИ МЕСТНОГО ЗНАЧЕНИЯ

Зона центра обслуживания и коммерческой активности местного значения выделена для обеспечения правовых условий формирования местных (локальных) центров с широким спектром коммерческих и обслуживающих функций, ориентированных на удовлетворение повседневных и периодических потребностей населения.

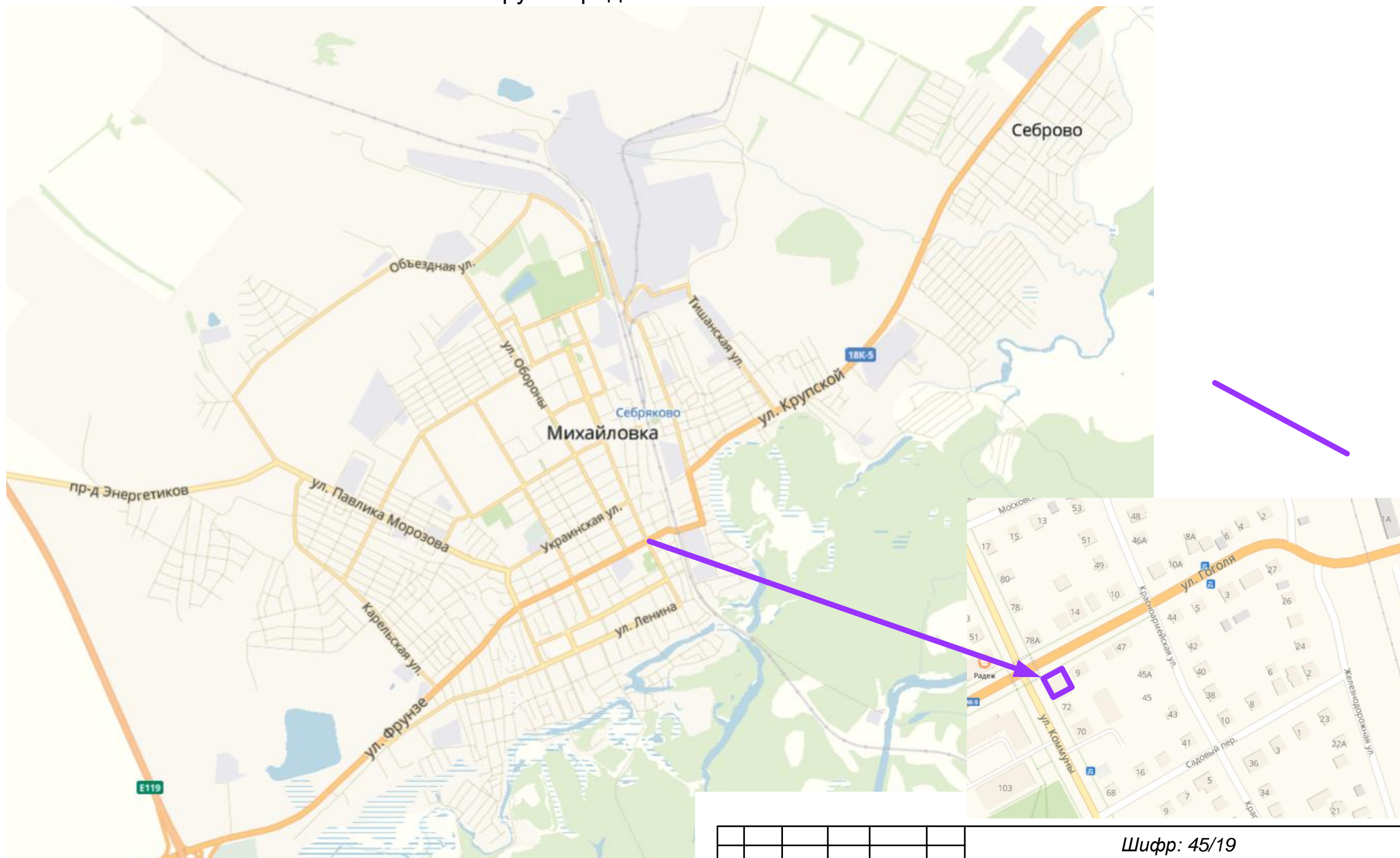
Основные виды разрешенного использования недвижимости:

- многоквартирные жилые дома в 2 - 5 этажей;
- многоквартирные жилые дома: с жилыми квартирами в верхних этажах и размещением в нижних этажах объектов делового, культурного, обслуживающего и коммерческого назначения при условии поэтажного разделения различных видов использования;
- кинотеатры;
- клубные помещения многоцелевого и специализированного назначения;
- библиотеки, архивы;
- физкультурно-оздоровительные учреждения, не нарушающие требований к застройке земельных участков зон Ж-2;
- объекты, связанные с отправлением культа;
- торговые предприятия, магазины;
- предприятия общественного питания (столовые, кафе, закусочные, бары);
- офисы, конторы различных организаций, фирм, компаний;
- отделения банков;
- нотариальные конторы, прочие юридические учреждения;
- отделения связи, почтовые отделения, телефонные и телеграфные станции;
- кабинеты практикующих врачей;
- медпункт с аптекой, центры народной медицины;
- участковые пункты милиции;
- баня-сауна;
- пошивочные ателье, ремонтные мастерские бытовой техники, парикмахерские и другие объекты обслуживания;

Име. № подл.	Подпись и дата	Взам. инв. №
--------------	----------------	--------------

Изм.	Кол.уч.	Лист	Недоп	Подпись	Дата

Схема расположения проектируемой территории в системе планировочной организации городского округа город Михайловка



Условные обозначения




Территория отведенная для разработки проекта планировки

						Шифр: 45/19				
						Проект внесения изменений в правила землепользования и застройки городского округа город Михайловка волгоградской области в части изменения Территориального зонирования в границах земельного участка с кадастровым номером 34:37:010274:5, расположенного по адресу : Волгоградская область, город Михайловка, улица Коммуны, 74.				
<i>Изм.</i>	<i>Кол.уч</i>	<i>Лист</i>	<i>№ док.</i>	<i>Подпись</i>	<i>Дата</i>	Заказчик: Хромов Геннадий Александрович		<i>Стадия</i>	<i>Лист</i>	<i>Листов</i>
<i>Руков.</i>	<i>Разраб.</i>							ИП Таран М.В. г. Михайловка Волгоградская обл		П
						Схема расположения проектируемой территории в системе планировочной организации городского округа город Михайловка				

Схема современного состояния и использования территории (опорный план)



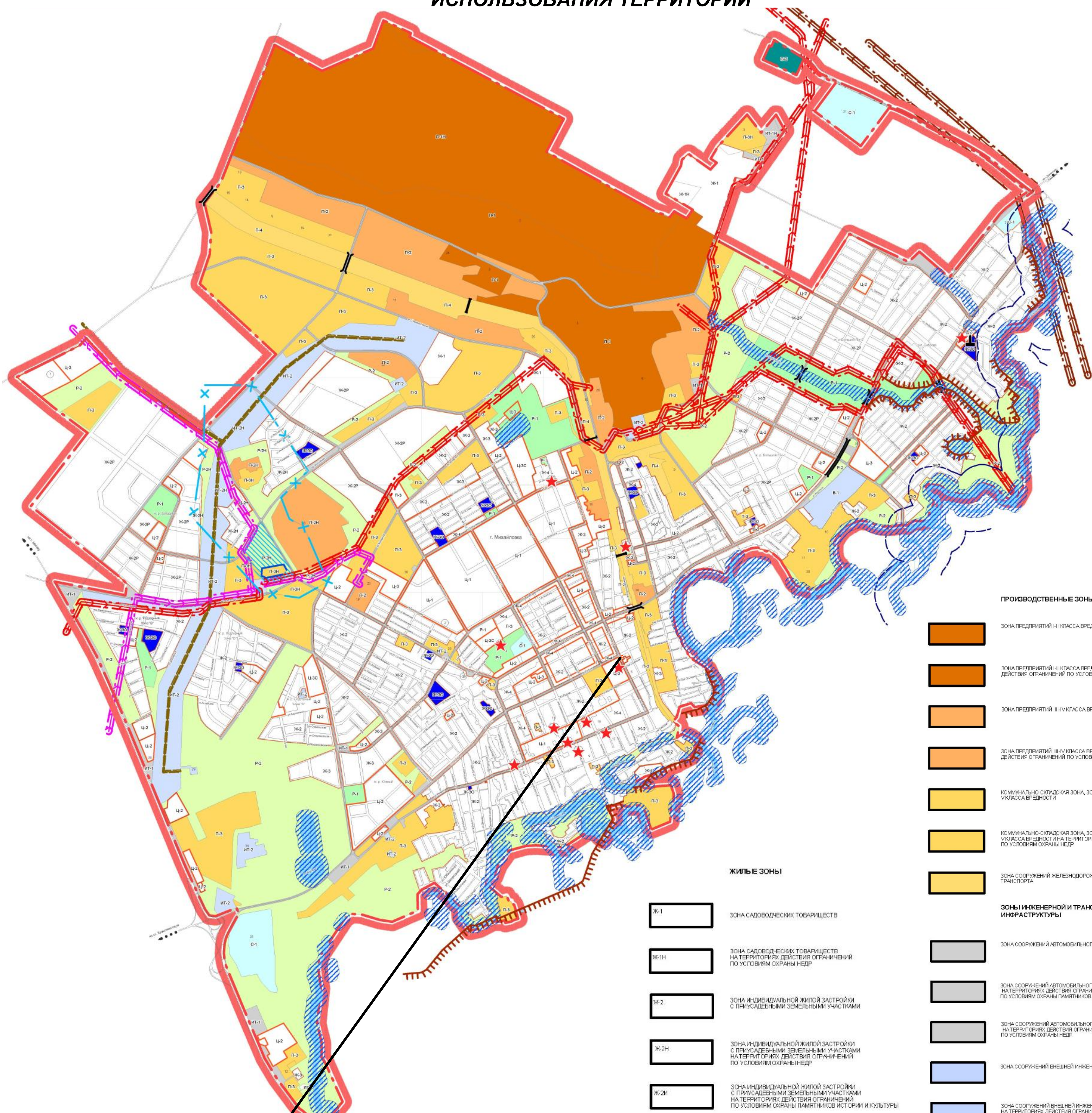
Условные обозначения



Граница проектирования

						Шифр: 45/19					
						Проект внесения изменений в правила землепользования и застройки городского округа город Михайловка волгоградской области в части изменения Территориального зонирования в границах земельного участка с кадастровым номером 34:37:010274:5, расположенного по адресу : Волгоградская область, город Михайловка, улица Коммуны, 74.					
<i>Изм.</i>	<i>Кол.уч</i>	<i>Лист</i>	<i>№ док.</i>	<i>Подпись</i>	<i>Дата</i>				<i>Стадия</i>	<i>Лист</i>	<i>Листов</i>
<i>Руков.</i>		<i>Таран М.В.</i>				<i>Заказчик: Хромов Геннадий Александрович</i>			П	4	4
<i>Разраб.</i>		<i>Бочарова</i>									
						Схема современного состояния и использования территории (опорный план)			<i>ИП Таран М.В. г. Михайловка Волгоградская обл</i>		

КАРТА ГРАНИЦ ЗОН С ОСОБЫМИ УСЛОВИЯМИ ИСПОЛЬЗОВАНИЯ ТЕРРИТОРИИ

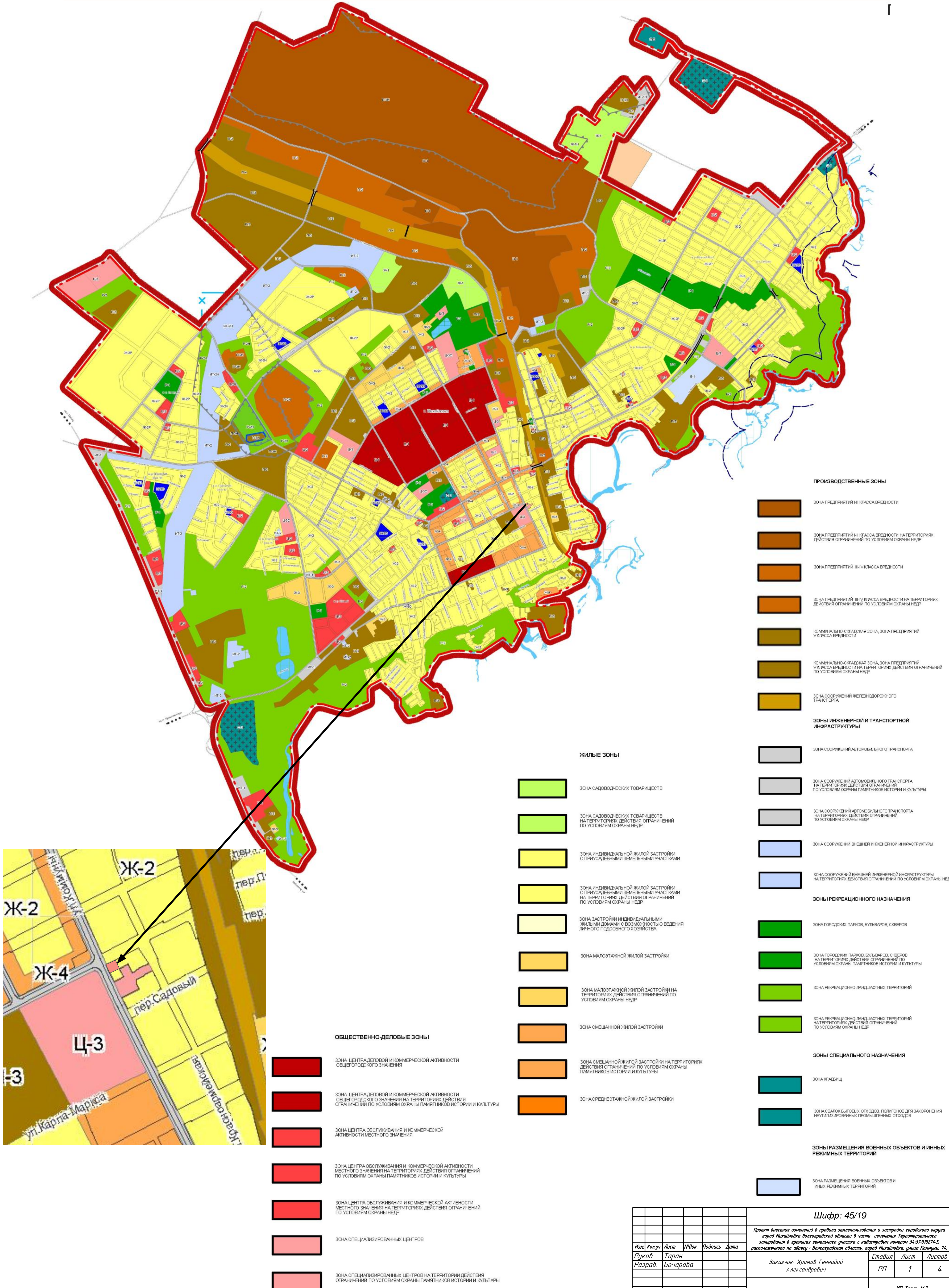


- ПРОИЗВОДСТВЕННЫЕ ЗОНЫ**
- ЗОНА ПРЕДПРИЯТИЙ III КЛАССА ВРЕДНОСТИ
 - ЗОНА ПРЕДПРИЯТИЙ III КЛАССА ВРЕДНОСТИ НА ТЕРРИТОРИЯХ ДЕЙСТВИЯ ОГРАНИЧЕНИЙ ПО УСЛОВИЯМ ОХРАНЫ НЕДР
 - ЗОНА ПРЕДПРИЯТИЙ II КЛАССА ВРЕДНОСТИ
 - ЗОНА ПРЕДПРИЯТИЙ II КЛАССА ВРЕДНОСТИ НА ТЕРРИТОРИЯХ ДЕЙСТВИЯ ОГРАНИЧЕНИЙ ПО УСЛОВИЯМ ОХРАНЫ НЕДР
 - КОММУНАЛЬНО-ОТРАДОВАЯ ЗОНА, ЗОНА ПРЕДПРИЯТИЙ I КЛАССА ВРЕДНОСТИ
 - КОММУНАЛЬНО-ОТРАДОВАЯ ЗОНА, ЗОНА ПРЕДПРИЯТИЙ I КЛАССА ВРЕДНОСТИ НА ТЕРРИТОРИЯХ ДЕЙСТВИЯ ОГРАНИЧЕНИЙ ПО УСЛОВИЯМ ОХРАНЫ НЕДР
 - ЗОНА СООРУЖЕНИЙ ЖЕЛЕЗНОДОРОЖНОГО ТРАНСПОРТА
- ЖИЛЬЕ ЗОНЫ**
- Ж-1 ЗОНА САДОВОДЧЕСКИХ ТОВАРИЩЕСТВ
 - Ж-1Н ЗОНА САДОВОДЧЕСКИХ ТОВАРИЩЕСТВ НА ТЕРРИТОРИЯХ ДЕЙСТВИЯ ОГРАНИЧЕНИЙ ПО УСЛОВИЯМ ОХРАНЫ НЕДР
 - Ж-2 ЗОНА ИНДИВИДУАЛЬНОЙ ЖИЛОЙ ЗАСТРОЙКИ С ПРИУСАДЕБНЫМИ ЗЕМЕЛЬНЫМИ УЧАСТКАМИ
 - Ж-2Н ЗОНА ИНДИВИДУАЛЬНОЙ ЖИЛОЙ ЗАСТРОЙКИ С ПРИУСАДЕБНЫМИ ЗЕМЕЛЬНЫМИ УЧАСТКАМИ НА ТЕРРИТОРИЯХ ДЕЙСТВИЯ ОГРАНИЧЕНИЙ ПО УСЛОВИЯМ ОХРАНЫ НЕДР
 - Ж-2И ЗОНА ИНДИВИДУАЛЬНОЙ ЖИЛОЙ ЗАСТРОЙКИ С ПРИУСАДЕБНЫМИ ЗЕМЕЛЬНЫМИ УЧАСТКАМИ НА ТЕРРИТОРИЯХ ДЕЙСТВИЯ ОГРАНИЧЕНИЙ ПО УСЛОВИЯМ ОХРАНЫ ПАМЯТНИКОВ ИСТОРИИ И КУЛЬТУРЫ
 - Ж-2П ЗОНА ЗАСТРОЙКИ ИНДИВИДУАЛЬНЫМИ ЖИЛЬНЫМИ ДОМАМИ С ВОЗМОЖНОСТЬЮ ВЕДЕНИЯ ЛИЧНОГО ПОДБОРНОГО ХОЗЯЙСТВА
 - Ж-3 ЗОНА МАЛОЭТАЖНОЙ ЖИЛОЙ ЗАСТРОЙКИ
 - Ж-3Н ЗОНА МАЛОЭТАЖНОЙ ЖИЛОЙ ЗАСТРОЙКИ НА ТЕРРИТОРИЯХ ДЕЙСТВИЯ ОГРАНИЧЕНИЙ ПО УСЛОВИЯМ ОХРАНЫ НЕДР
 - Ж-4 ЗОНА СМЕШАННОЙ ЖИЛОЙ ЗАСТРОЙКИ
 - Ж-4И ЗОНА СМЕШАННОЙ ЖИЛОЙ ЗАСТРОЙКИ НА ТЕРРИТОРИЯХ ДЕЙСТВИЯ ОГРАНИЧЕНИЙ ПО УСЛОВИЯМ ОХРАНЫ ПАМЯТНИКОВ ИСТОРИИ И КУЛЬТУРЫ
 - Ж-5 ЗОНА СРЕДНЕЭТАЖНОЙ ЖИЛОЙ ЗАСТРОЙКИ
- ЗОНЫ ИНЖЕНЕРНОЙ И ТРАНСПОРТНОЙ ИНФРАСТРУКТУРЫ**
- ЗОНА СООРУЖЕНИЙ АВТОМОБИЛЬНОГО ТРАНСПОРТА
 - ЗОНА СООРУЖЕНИЙ АВТОМОБИЛЬНОГО ТРАНСПОРТА НА ТЕРРИТОРИЯХ ДЕЙСТВИЯ ОГРАНИЧЕНИЙ ПО УСЛОВИЯМ ОХРАНЫ ПАМЯТНИКОВ ИСТОРИИ И КУЛЬТУРЫ
 - ЗОНА СООРУЖЕНИЙ АВТОМОБИЛЬНОГО ТРАНСПОРТА НА ТЕРРИТОРИЯХ ДЕЙСТВИЯ ОГРАНИЧЕНИЙ ПО УСЛОВИЯМ ОХРАНЫ НЕДР
 - ЗОНА СООРУЖЕНИЙ ВНЕШНЕЙ ИНЖЕНЕРНОЙ ИНФРАСТРУКТУРЫ
 - ЗОНА СООРУЖЕНИЙ ВНЕШНЕЙ ИНЖЕНЕРНОЙ ИНФРАСТРУКТУРЫ НА ТЕРРИТОРИЯХ ДЕЙСТВИЯ ОГРАНИЧЕНИЙ ПО УСЛОВИЯМ ОХРАНЫ НЕДР
- ЗОНЫ РЕКРЕАЦИОННОГО НАЗНАЧЕНИЯ**
- ЗОНА ГОРОДСКИХ ПАРКОВ, БУЛЬВАРОВ, СКВЕРОВ
 - ЗОНА ГОРОДСКИХ ПАРКОВ, БУЛЬВАРОВ, СКВЕРОВ НА ТЕРРИТОРИЯХ ДЕЙСТВИЯ ОГРАНИЧЕНИЙ ПО УСЛОВИЯМ ОХРАНЫ ПАМЯТНИКОВ ИСТОРИИ И КУЛЬТУРЫ
 - ЗОНА РЕКРЕАЦИОННО-ГРАНДАШНЫХ ТЕРРИТОРИЙ
 - ЗОНА РЕКРЕАЦИОННО-ГРАНДАШНЫХ ТЕРРИТОРИЙ НА ТЕРРИТОРИЯХ ДЕЙСТВИЯ ОГРАНИЧЕНИЙ ПО УСЛОВИЯМ ОХРАНЫ НЕДР
- ЗОНЫ СПЕЦИАЛЬНОГО НАЗНАЧЕНИЯ**
- ЗОНА КВАДРЦА
 - ЗОНА СВАЛКИ БЫТОВЫХ ОТХОДОВ, ПОЛИГОНОВ ДЛЯ ЗАКОНРЕНИЯ НЕУТИЛИЗИРОВАННЫХ ПРОМЫШЛЕННЫХ ОТХОДОВ
- ЗОНЫ РАЗМЕЩЕНИЯ ВОЕННЫХ ОБЪЕКТОВ И ИНЫХ РЕЖИМНЫХ ТЕРРИТОРИЙ**
- ЗОНА РАЗМЕЩЕНИЯ ВОЕННЫХ ОБЪЕКТОВ И ИНЫХ РЕЖИМНЫХ ТЕРРИТОРИЙ

- ОБЩЕСТВЕННО-ДЕЛОВОЕ ЗОНЫ**
- Ц-1 ЗОНА ЦЕНТРА ДЕЛОВОЙ И КОММЕРЧЕСКОЙ АКТИВНОСТИ ОБЩЕГОРОДСКОГО ЗНАЧЕНИЯ
 - Ц-1И ЗОНА ЦЕНТРА ДЕЛОВОЙ И КОММЕРЧЕСКОЙ АКТИВНОСТИ ОБЩЕГОРОДСКОГО ЗНАЧЕНИЯ НА ТЕРРИТОРИЯХ ДЕЙСТВИЯ ОГРАНИЧЕНИЙ ПО УСЛОВИЯМ ОХРАНЫ ПАМЯТНИКОВ ИСТОРИИ И КУЛЬТУРЫ
 - Ц-2 ЗОНА ЦЕНТРА ОБСЛУЖИВАНИЯ И КОММЕРЧЕСКОЙ АКТИВНОСТИ МЕСТНОГО ЗНАЧЕНИЯ
 - Ц-2И ЗОНА ЦЕНТРА ОБСЛУЖИВАНИЯ И КОММЕРЧЕСКОЙ АКТИВНОСТИ МЕСТНОГО ЗНАЧЕНИЯ НА ТЕРРИТОРИЯХ ДЕЙСТВИЯ ОГРАНИЧЕНИЙ ПО УСЛОВИЯМ ОХРАНЫ ПАМЯТНИКОВ ИСТОРИИ И КУЛЬТУРЫ
 - Ц-2Н ЗОНА ЦЕНТРА ОБСЛУЖИВАНИЯ И КОММЕРЧЕСКОЙ АКТИВНОСТИ МЕСТНОГО ЗНАЧЕНИЯ НА ТЕРРИТОРИЯХ ДЕЙСТВИЯ ОГРАНИЧЕНИЙ ПО УСЛОВИЯМ ОХРАНЫ НЕДР
 - Ц-3 ЗОНА СПЕЦИАЛИЗИРОВАННЫХ ЦЕНТРОВ
 - Ц-3И ЗОНА СПЕЦИАЛИЗИРОВАННЫХ ЦЕНТРОВ НА ТЕРРИТОРИИ ДЕЙСТВИЯ ОГРАНИЧЕНИЙ ПО УСЛОВИЯМ ОХРАНЫ ПАМЯТНИКОВ ИСТОРИИ И КУЛЬТУРЫ

Шифр: 45/19					
Проект внесения изменений в правила землепользования и застройки городского округа город Михайловка Волгоградской области в части изменения Территориального зонирования в границах земельного участка с кадастровым номером 34-37-00274-5, расположенного по адресу: Волгоградская область, город Михайловка, улица Коммунальщиц					
Имя	Колуч	Лист	№ док.	Подпись	Дата
Разработчик	Таран				
Разработчик	Бочарова				
Заказчик: Хромов Геннадий Александрович			Страницы	Лист	Листов
			РП	2	4
КАРТА ГРАНИЦ ЗОН С ОСОБЫМИ УСЛОВИЯМИ ИСПОЛЬЗОВАНИЯ ТЕРРИТОРИИ					
ИП Таран И.В. г. Михайловка Волгоградская обл					

КАРТА ГРАНИЦ ТЕРРИТОРИАЛЬНЫХ ЗОН



ПРОИЗВОДСТВЕННЫЕ ЗОНЫ

- ЗОНА ПРЕДПРИЯТИЙ I-II КЛАССА ВРЕДНОСТИ
- ЗОНА ПРЕДПРИЯТИЙ I-II КЛАССА ВРЕДНОСТИ НА ТЕРРИТОРИЯХ ДЕЙСТВИЯ ОГРАНИЧЕНИЙ ПО УСЛОВИЯМ ОХРАНЫ НЕДР
- ЗОНА ПРЕДПРИЯТИЙ III-IV КЛАССА ВРЕДНОСТИ
- ЗОНА ПРЕДПРИЯТИЙ IV-V КЛАССА ВРЕДНОСТИ НА ТЕРРИТОРИЯХ ДЕЙСТВИЯ ОГРАНИЧЕНИЙ ПО УСЛОВИЯМ ОХРАНЫ НЕДР
- КОММУНАЛЬНО-СКЛАДСКАЯ ЗОНА, ЗОНА ПРЕДПРИЯТИЙ V КЛАССА ВРЕДНОСТИ
- КОММУНАЛЬНО-СКЛАДСКАЯ ЗОНА, ЗОНА ПРЕДПРИЯТИЙ V КЛАССА ВРЕДНОСТИ НА ТЕРРИТОРИЯХ ДЕЙСТВИЯ ОГРАНИЧЕНИЙ ПО УСЛОВИЯМ ОХРАНЫ НЕДР
- ЗОНА СООРУЖЕНИЙ ЖЕЛЕЗНОДОРОЖНОГО ТРАНСПОРТА

ЗОНЫ ИНЖЕНЕРНОЙ И ТРАНСПОРТНОЙ ИНФРАСТРУКТУРЫ

- ЗОНА СООРУЖЕНИЙ АВТОМОБИЛЬНОГО ТРАНСПОРТА
- ЗОНА СООРУЖЕНИЙ АВТОМОБИЛЬНОГО ТРАНСПОРТА НА ТЕРРИТОРИЯХ ДЕЙСТВИЯ ОГРАНИЧЕНИЙ ПО УСЛОВИЯМ ОХРАНЫ ПАМЯТНИКОВ ИСТОРИИ И КУЛЬТУРЫ
- ЗОНА СООРУЖЕНИЙ АВТОМОБИЛЬНОГО ТРАНСПОРТА НА ТЕРРИТОРИЯХ ДЕЙСТВИЯ ОГРАНИЧЕНИЙ ПО УСЛОВИЯМ ОХРАНЫ НЕДР
- ЗОНА СООРУЖЕНИЙ ВНЕШНЕЙ ИНЖЕНЕРНОЙ ИНФРАСТРУКТУРЫ
- ЗОНА СООРУЖЕНИЙ ВНЕШНЕЙ ИНЖЕНЕРНОЙ ИНФРАСТРУКТУРЫ НА ТЕРРИТОРИЯХ ДЕЙСТВИЯ ОГРАНИЧЕНИЙ ПО УСЛОВИЯМ ОХРАНЫ НЕДР

ЗОНЫ РЕКРЕАЦИОННОГО НАЗНАЧЕНИЯ

- ЗОНА ГОРОДСКИХ ПАРКОВ, БУЛЬВАРОВ, СКВЕРОВ
- ЗОНА ГОРОДСКИХ ПАРКОВ, БУЛЬВАРОВ, СКВЕРОВ НА ТЕРРИТОРИЯХ ДЕЙСТВИЯ ОГРАНИЧЕНИЙ ПО УСЛОВИЯМ ОХРАНЫ ПАМЯТНИКОВ ИСТОРИИ И КУЛЬТУРЫ
- ЗОНА РЕКРЕАЦИОННО-ЛАНДШАФТНЫХ ТЕРРИТОРИЙ
- ЗОНА РЕКРЕАЦИОННО-ЛАНДШАФТНЫХ ТЕРРИТОРИЙ НА ТЕРРИТОРИЯХ ДЕЙСТВИЯ ОГРАНИЧЕНИЙ ПО УСЛОВИЯМ ОХРАНЫ НЕДР

ЗОНЫ СПЕЦИАЛЬНОГО НАЗНАЧЕНИЯ

- ЗОНА ПЛАЦЕНД
- ЗОНА СВЯЛОК ВЫТОЧНЫХ ОТХОДОВ, ПОЛИГОНОВ ДЛЯ ЗАБОРЕНИЯ НЕУТИЛИЗИРОВАННЫХ ПРОМЫШЛЕННЫХ ОТХОДОВ

ЗОНЫ РАЗМЕЩЕНИЯ ВОЕННЫХ ОБЪЕКТОВ И ИНЫХ РЕЖИМНЫХ ТЕРРИТОРИЙ

- ЗОНА РАЗМЕЩЕНИЯ ВОЕННЫХ ОБЪЕКТОВ И ИНЫХ РЕЖИМНЫХ ТЕРРИТОРИЙ

ЖИЛЬЕ ЗОНЫ

- ЗОНА САДОВОДЧЕСКИХ ТОВАРИЩЕСТВ
- ЗОНА САДОВОДЧЕСКИХ ТОВАРИЩЕСТВ НА ТЕРРИТОРИЯХ ДЕЙСТВИЯ ОГРАНИЧЕНИЙ ПО УСЛОВИЯМ ОХРАНЫ НЕДР
- ЗОНА ИНДИВИДУАЛЬНОЙ ЖИЛОЙ ЗАСТРОЙКИ С ПРИУСАДЕБНЫМИ ЗЕМЕЛЬНЫМИ УЧАСТКАМИ
- ЗОНА ИНДИВИДУАЛЬНОЙ ЖИЛОЙ ЗАСТРОЙКИ С ПРИУСАДЕБНЫМИ ЗЕМЕЛЬНЫМИ УЧАСТКАМИ НА ТЕРРИТОРИЯХ ДЕЙСТВИЯ ОГРАНИЧЕНИЙ ПО УСЛОВИЯМ ОХРАНЫ НЕДР
- ЗОНА ЗАСТРОЙКИ ИНДИВИДУАЛЬНЫМИ ЖИЛЬНЫМИ ДОМАМИ С ВОЗМОЖНОСТЬЮ ВЕДЕНИЯ ЛИЧНОГО ПОДСОБНОГО ХОЗЯЙСТВА
- ЗОНА МАЛОЭТАЖНОЙ ЖИЛОЙ ЗАСТРОЙКИ
- ЗОНА МАЛОЭТАЖНОЙ ЖИЛОЙ ЗАСТРОЙКИ НА ТЕРРИТОРИЯХ ДЕЙСТВИЯ ОГРАНИЧЕНИЙ ПО УСЛОВИЯМ ОХРАНЫ НЕДР
- ЗОНА СМЕШАННОЙ ЖИЛОЙ ЗАСТРОЙКИ
- ЗОНА СМЕШАННОЙ ЖИЛОЙ ЗАСТРОЙКИ НА ТЕРРИТОРИЯХ ДЕЙСТВИЯ ОГРАНИЧЕНИЙ ПО УСЛОВИЯМ ОХРАНЫ ПАМЯТНИКОВ ИСТОРИИ И КУЛЬТУРЫ
- ЗОНА СРЕДНЕЭТАЖНОЙ ЖИЛОЙ ЗАСТРОЙКИ

ОБЩЕСТВЕННО-ДЕЛОВОЕ ЗОНЫ

- ЗОНА ЦЕНТРА ДЕЛОВОЙ И КОММЕРЧЕСКОЙ АКТИВНОСТИ ОБЩЕГОРОДСКОГО НАЗНАЧЕНИЯ
- ЗОНА ЦЕНТРА ДЕЛОВОЙ И КОММЕРЧЕСКОЙ АКТИВНОСТИ ОБЩЕГОРОДСКОГО НАЗНАЧЕНИЯ НА ТЕРРИТОРИЯХ ДЕЙСТВИЯ ОГРАНИЧЕНИЙ ПО УСЛОВИЯМ ОХРАНЫ ПАМЯТНИКОВ ИСТОРИИ И КУЛЬТУРЫ
- ЗОНА ЦЕНТРА ОБСЛУЖИВАНИЯ И КОММЕРЧЕСКОЙ АКТИВНОСТИ МЕСТНОГО НАЗНАЧЕНИЯ
- ЗОНА ЦЕНТРА ОБСЛУЖИВАНИЯ И КОММЕРЧЕСКОЙ АКТИВНОСТИ МЕСТНОГО НАЗНАЧЕНИЯ НА ТЕРРИТОРИЯХ ДЕЙСТВИЯ ОГРАНИЧЕНИЙ ПО УСЛОВИЯМ ОХРАНЫ ПАМЯТНИКОВ ИСТОРИИ И КУЛЬТУРЫ
- ЗОНА ЦЕНТРА ОБСЛУЖИВАНИЯ И КОММЕРЧЕСКОЙ АКТИВНОСТИ МЕСТНОГО НАЗНАЧЕНИЯ НА ТЕРРИТОРИЯХ ДЕЙСТВИЯ ОГРАНИЧЕНИЙ ПО УСЛОВИЯМ ОХРАНЫ НЕДР
- ЗОНА СПЕЦИАЛИЗИРОВАННЫХ ЦЕНТРОВ
- ЗОНА СПЕЦИАЛИЗИРОВАННЫХ ЦЕНТРОВ НА ТЕРРИТОРИИ ДЕЙСТВИЯ ОГРАНИЧЕНИЙ ПО УСЛОВИЯМ ОХРАНЫ ПАМЯТНИКОВ ИСТОРИИ И КУЛЬТУРЫ



Шифр: 45/19

Проект внесения изменений в правила землепользования и застройки городского округа город Михайловка Волгоградской области в части изменения Территориального зонирования в границах земельного участка с кадастровым номером 34-37-00274-5, расположенного по адресу: Волгоградская область, город Михайловка, улица Коммуны, 7а.						Стадия	Лист	Листов	
Им.	Кач.	Лист	№ док.	Подпись	Дата	Заказчик:	РП	1	4
Руковод.	Таран					Хромов Геннадий Александрович			
Разработ.	Бочарова								
КАРТА ГРАНИЦ ТЕРРИТОРИАЛЬНЫХ ЗОН						ИП Таран И.В. г. Михайловка Волгоградская обл			