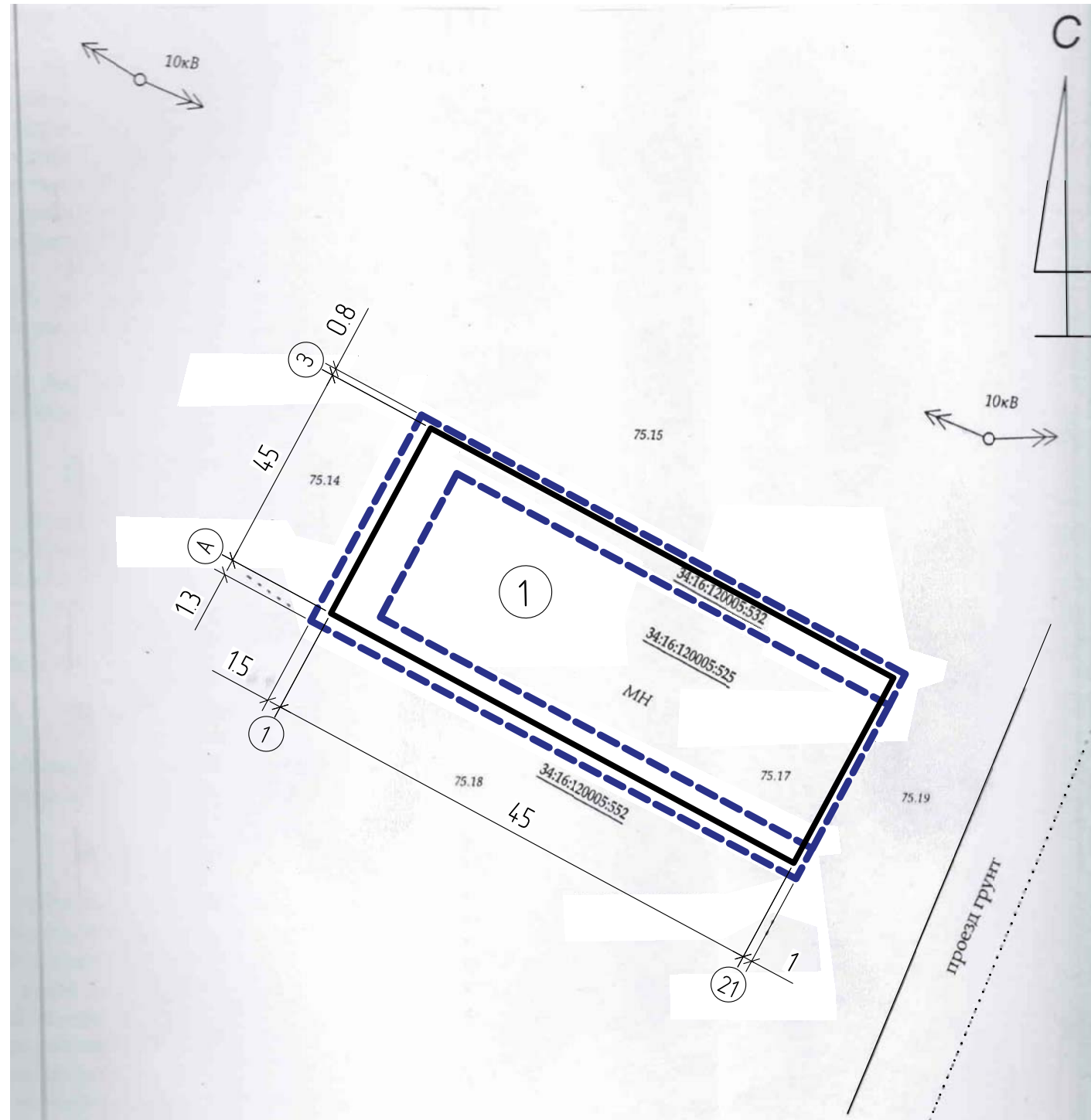
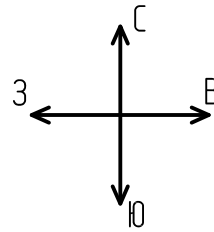
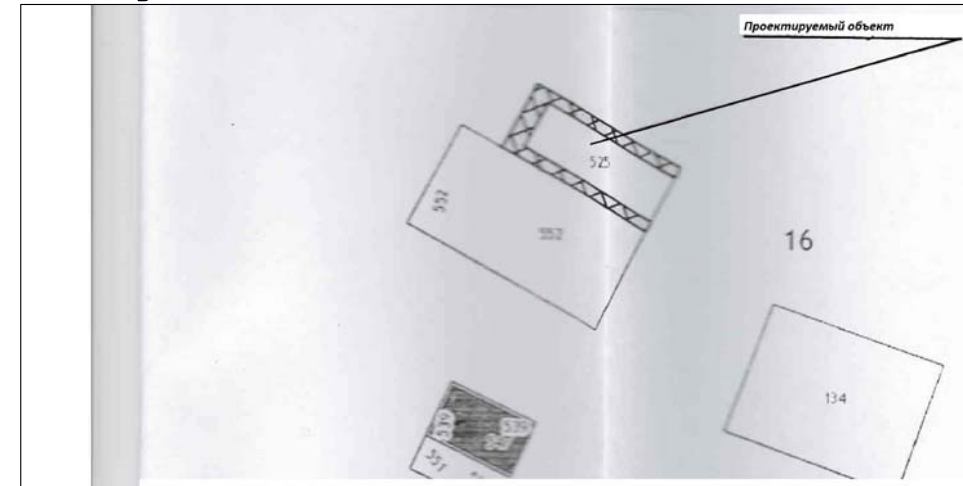


Схема планировочной организации земельного участка.



Ситуационная схема.



Экспликация:

поз.	Наименование
1	Проектируемый объект (Склад для сельхоз продукции)

Условные обозначения:

	граница земельного участка (34:16:120005:532 и 34:16:120005:525)
	граница проектируемого здания

Технико-экономические показатели:

№ п.п.	Наименование	
1	Площадь участка №34:16:120005:525	588 м ² .
2	Площадь участка №34:16:120005:532	352 м ² .
3	Общая площадь	785 м ² .
4	Этажность	1
5	Материал стен	оцин. сталь t=1.0мм

Утверждаю _____
(подпись заказчика)

(Ф.И.О.)

(дата)

Изм.	Кол.	№ докум.	Подп.	Дата	AM15-05-19-ПЗУ			
					Волгоградская область, Михайловский район, х. Безымянка, примерно в 41м. на северо-запад от земельного участка с номером 34:16:120005:134.			
Разраб.		Киселев А.А.			Кадастровый номер: 34:16:120005:525, 34:16:120005:532	Стадия	Лист	Листов
Проверил		Киселев А.А.				П	1	
Н. контроль		Зимин А.Ю.			Схема планировочной организации земельного участка.	ООО "АГРОМЕХАНИКА-34"		
Утв.		Зимин А.Ю.						