





Система координат: МСК-34
 Масштаб 1:1500

Условные обозначения:

-  — граница образуемого земельного участка.
-  — граница учтенного земельного участка.
-  — граница кадастрового квартала.
-  — характерная точка границы земельного участка.