





37:01 01 09



34:37:0

Система координат: местная
Масштаб 1:5000

Условные обозначения:

-  — граница образуемого земельного участка,
-  — граница учтенного земельного участка,
-  — граница кадастрового квартала,
-  — характерная точка границы земельного участка.